

[REDACTED]

---

**Od:** [REDACTED]  
**Odesláno:** čtvrtek 2. dubna 2026 11:58  
**Komu:** [REDACTED]  
**Předmět:** Žádost o poskytnutí informace podle zákona č. 106/1999 Sb.  
**Přílohy:** Právo provést stavbu - Pod novou I. etapa.pdf; Právo provést stavbu - Pod novou II. etapa.pdf; Příloha II. etapa.pdf

Vážená paní [REDACTED]

na základě vaší žádosti podle zákona č. 106/1999 Sb., vám v příloze zasílám předmětné smlouvy.

S pozdravem

[REDACTED]  
vedoucí majetkoprávního odboru  
Městský úřad Mikulov  
Náměstí 1  
692 01 Mikulov



---

[REDACTED]  
**Sent:** Monday, March 23, 2026 10:26 AM  
**To:** [REDACTED]  
**Subject:** Žádost o poskytnutí informace podle zákona č. 106/1999 Sb.

Dobrý den, pane [REDACTED]

Děkuji za Váš čas během dnešního hovoru.

Podle zákona č. 106/1999 Sb., o svobodném přístupu k informacím, bych Vás chtěla požádat o poskytnutí smlouvy, kterou uzavřelo město Mikulov s developerem Pod Novou S.r.o. týkající se zasíťování pozemků v k.ú. Mikulov, v oblasti Pod Novou. Jedná se mi o parcely p.č. 5068/3 a 5068/4.

Informace prosím zašlete elektronicky na tento e-mail.

Mockrát díky předem,



**Město Mikulov**

se sídlem Městský úřad Mikulov, Náměstí 1, 692 01 Mikulov, IČ 283 347  
zastoupené starostou města Rostislavem Košťalem  
na straně jedné  
(dále jako *Město*)

**a**

**Pod Novou s.r.o.**

Brněnská 341/14, Mikulov, PSČ 692 01 Mikulov, IČ: 05101433  
zastoupená jednatelem Stanislavem Volanským  
na straně druhé  
(dále jen jako *stavebník*)

uzavírají ve smyslu ustanovení § 1746, odst. 2 a § 1759 zák. č. 89/2012 Sb., Občanský zákoník a § 110 odst. 2, písm. a) zákona č. 183/2006 Sb., o územním plánování a stavebním řádu (stavební řád) v platném znění tuto

## Smlouvu o právu provést stavbu na pozemcích ve vlastnictví Města Mikulov

### I.

Město a stavebník se dohodli na uzavření této smlouvy na základě, které bude realizována stavba na pozemcích, které jsou vlastnictvím Města. Jedná se o stavbu nazvanou:

„**POD NOVOU I. etapa – dopravní a technická infrastruktura**“

V rámci této stavby budou na pozemcích Města provedeny tyto objekty stavby: SO.01 komunikace, SO.06 vodovod, SO.07 kanalizace splašková a kanalizace dešťová dle projektové dokumentace společnosti desk architekti s.r.o., Dukelských hrdinů 969/6, PSČ 170 00, Praha 7, která byla vyhotovena v srpnu r. 2016 pro řízení dle stavebního zákona. Výkres situace se zákresem pozemků dotčených stavbou tvoří Přílohu č. 1 této smlouvy.

### II.

Provedením výše uvedené stavby budou dotčeny pozemky ve vlastnictví Města Mikulov, zapsané na LV č. 10 001 v katastru nemovitostí vedeném u Katastrálního úřadu pro Jihomoravský kraj, Katastrální pracoviště Břeclav, a to pozemky p.č.: 3382/2, 5021, 5022, 5024, 5025, 5026, 5027, 5030, 5031, 5039/2, 5041/2, 5042, 5052/2 a 5055 v k.ú. Mikulov na Moravě a obci Mikulov.

### III.

Stavebník je oprávněn na pozemcích umístit, realizovat a užívat obvyklým způsobem stavbu za podmínky dodržení smluvních ujednání dle této smlouvy.

Město Mikulov se zavazuje strpět na pozemcích uvedených v čl. II. této smlouvy umístění, provedení a provozování stavby za těchto podmínek:

1. Stavebník je povinen předem oznámit Městu den zahájení stavby.
2. Stavebník bude neprodleně předem informovat Město o případných změnách v rozsahu a způsobu dotčení pozemků Města. Jedná se o změny, které mohou

vzniknout při provádění stavby z důvodů technických, případně z jiných nepředvídaných příčin.


3. Stavebník se zavazuje provést stavbu v souladu s platnými právními a technickými předpisy a pouze v rozsahu zachyceném v předložené projektové dokumentaci.
4. Pokud se stavebník v průběhu realizace stavby rozhodne ke změně stavby před jejím dokončením a tato změna se bude týkat pozemku Města, ohlásí Městu předem a písemně tuto změnu a předloží upravenou či pozměněnou projektovou dokumentaci k odsouhlasení před podáním žádosti o povolení změny stavby před dokončením na stavební úřad.
5. Stavebník je povinen provádět činnosti spojené s realizací stavby dle čl. I. tak, aby byly předmětné pozemky dotčeny touto činností pouze v nezbytné míře a po dobu nezbytně nutnou. Pokud v příčinné souvislosti s provedením stavby vznikne škoda na pozemku Města nebo jiném majetku Města nebo zdraví třetích subjektů, zavazuje se stavebník k její úhradě v plné výši.
6. Stavbou a její realizací nebudou dotčeny trvalé porosty ve vlastnictví Města.
7. Stavebník se zavazuje, že na kontrolní dny bude vždy písemně přizván zástupce Města.
8. Stavebník bere na vědomí, že v pozemcích mohou být uloženy inženýrské sítě, případně mohou být pozemky dotčeny ochranným pásmem.
9. Město se nebude žádným způsobem podílet na financování předmětné stavby ani na následných úpravách pozemků dotčených stavbou. Stavebník nebude po městu požadovat případnou náhradu za zhodnocení pozemků v majetku města v souvislosti s realizací stavby nebo její části.
10. Stavebník se zavazuje, že nejpozději do 3 měsíců od nabytí právní moci kolaudačního rozhodnutí na objekt stavby SO.06 vodovod, SO.07 kanalizace splašková a kanalizace dešťová předloží Městu Mikulov geometrický plán na zaměření skutečné polohy stavby včetně vyznačení ochranných pásem inž. sítí, který zajistí na své vlastní náklady a doloží v potřebném počtu vyhotovení pro účel vypracování smlouvy o zřízení věcného břemene. Objekt stavby SO.01 komunikace zaměřen samostatným geometrickým plánem, který bude předložen nejpozději do 3 měsíců od nabytí právní moci kolaudačního rozhodnutí Městu.
11. Věcné břemeno bude spočívat v právu přístupu stavebníka (oprávněného) ke stavbě a v právu umístění, provozování, běžné údržby, oprav a rekonstrukce po dobu existence stavby dle zákresu v geometrickém plánu uvedeném v čl. III., odst. 8. této smlouvy, který bude nedílnou součástí smlouvy. Věcné břemeno bude sjednáno na dobu neurčitou a jeho zánik bude možné sjednat pouze dohodou smluvních stran. Věcné břemeno bude sjednáno za jednorázovou úhradu, která bude stanovena na základě platného ceníku za věcná břemena. K částce za jednorázovou úhradu bude připočtena DPH ve výši sazby dle platného právního předpisu. Správní poplatek za vklad věcného břemene do katastru nemovitostí uhradí stavebník (oprávněný).
12. Smluvní strany se dohodly, že veškerá oprávnění, podmínky a závazky uvedené v této smlouvě je stavebník povinen převést (postoupit) na svého právního nástupce, kterým bude nový stavebník, dojde-li v průběhu realizace stavby ke změně stavebníka.
13. Pro případ, že stavebník poruší jakoukoliv povinnost uvedenou v čl. III. této smlouvy, zavazuje se zaplatit Městu smluvní pokutu ve výši 5 000,-Kč za každé jednotlivé porušení smlouvy. Smluvní strany se dohodly, že závazek zaplatit pokutu nevyklučuje právo na náhradu škody za porušení povinnosti, ke které se smluvní pokuta vztahuje, a to ve výši, v jaké převyšuje smluvní pokutu.
14. Stavebník se zavazuje, že po provedení a ukončení stavby uvede pozemky do původního či řádného stavu.

15. Veškeré povinnosti a závazky uvedené v této smlouvě přecházejí na právní nástupce stavebníka, dojde-li k jeho změně z jakéhokoliv důvodu, a po kolaudaci či dokončení stavby přechází na vlastníka stavby.

#### IV.

1. Veškeré změny a doplňky této smlouvy musí být uzavřeny písemně, formou dodatku k této smlouvě.
2. Tato smlouva nabývá platnosti a účinnosti dnem jejího podpisu oběma smluvními stranami.
3. Tato smlouva pozbude platnosti v případě, že do 5 let od jejího uzavření nebude vydáno pravomocné rozhodnutí povolení stavby či územní rozhodnutí, a dále jakmile již vydané rozhodnutí /souhlas na jeho provedení pozbude platnosti.
4. Tato smlouva rovněž zanikne, jestliže stavebník nebo jeho právní nástupce nezahájí realizaci stavby v termínu určeném stavebním úřadem v příslušném povolení.
5. Tuto smlouvu nelze vypovědět v případě zahájení řádně povolené stavby.
6. Účastníci si tuto smlouvu přečetli, s jejím obsahem souhlasí, což stvrzují svým podpisem.
7. Tato smlouva je vyhotovena ve 4 stejnopisech, z nichž každá ze smluvních stran obdrží po 2 vyhotoveních.


Příloha č.1. výkres situace se zákresem pozemků dotčených stavbou „POD NOVOU I. etapa – dopravní a technická infrastruktura“



**Doložka platnosti dle ust. § 41 zákona č. 128/2000 Sb., o obcích (obecní zřízení), v pl.zn.:**

Tato smlouva byla schválena dle ust. § 102, odst. 3 uvedeného zákona Radou města Mikulov dne 31.1.2017 usnesením č. 3 v bodě č. 6.

V Mikulově dne 6.2.2017



SO.06 - NAPOJENÍ VODOVODNÍHO RADU

SO.05 - NAPOJENÍ NA STL PLYNOVOD

SO.01 - NAPOJENÍ TRASY "B" NA KOMUNIKACI "K VÁPENCE"

SO.07 - KANALIZACE - NAPOJENÍ SPLAŠKOVÉ KANALIZACE

SO.07 - RETENČNÍ NADRŽ ZADRŽOVÁNÍ DEŠŤOVÉ VODY Z ÚZEMÍ

SO.02 - NOVÁ TS1 PARC. Č. 5042

SO.01 - NAPOJENÍ TRASY "A" NA KOMUNIKACI "K VÁPENCE"

SO.07 - NAPOJENÍ NOVÉ DEŠŤOVÉ KANALIZACE NA STÁVAJÍCÍ VODOTEČ

RUŠENÁ ČÁST VODOVODNÍHO R

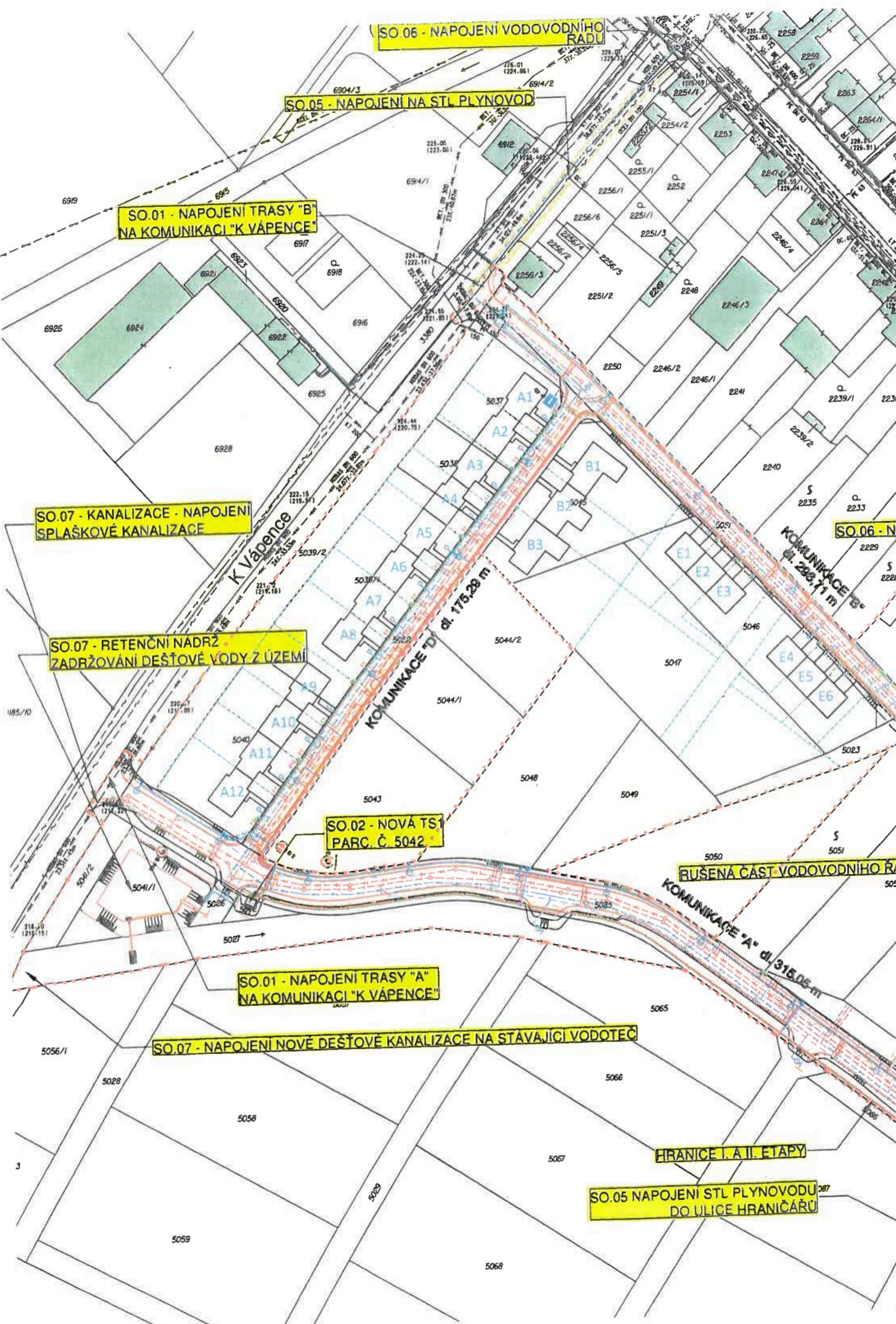
KOMUNIKACE "A" dl. 315,05 m

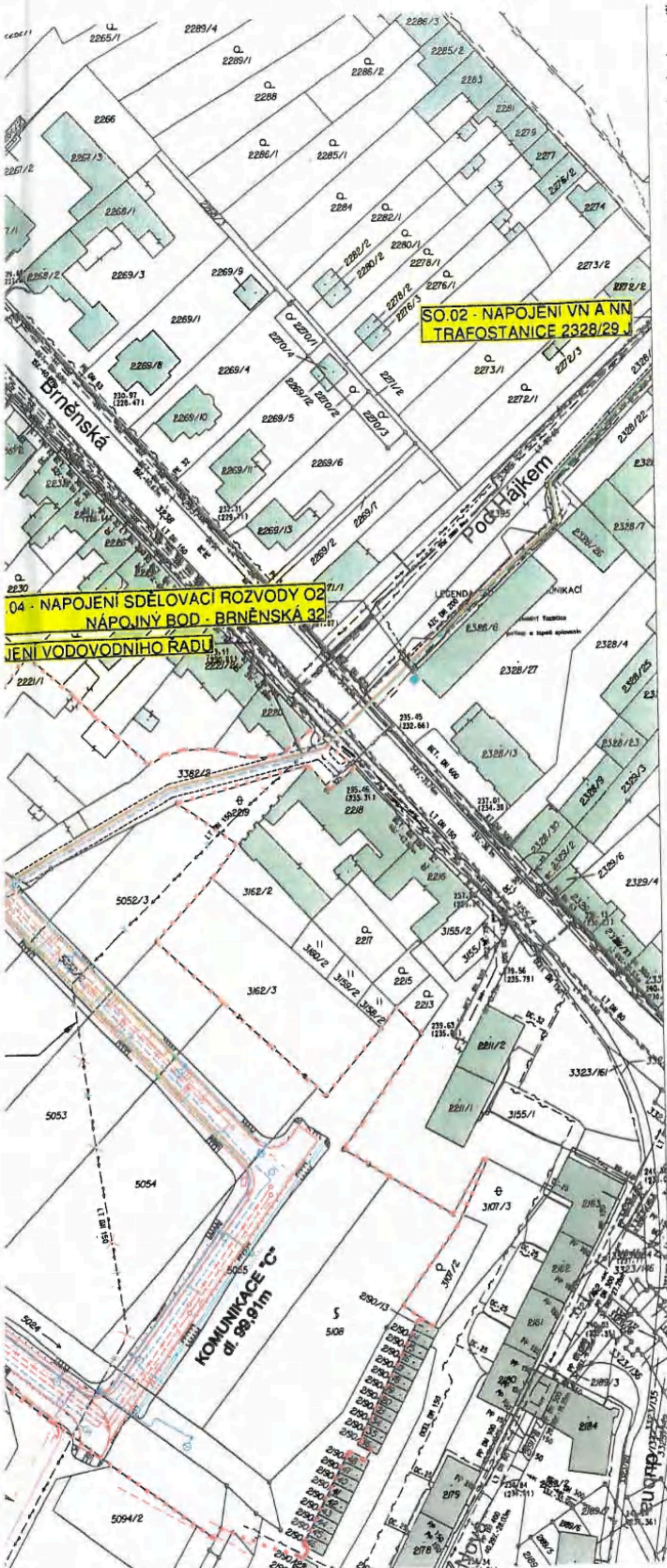
KOMUNIKACE "D" dl. 175,29 m

KOMUNIKACE "B" dl. 293,71 m

HRANICE I. A II. ETAPY

SO.05 NAPOJENÍ STL PLYNOVODU DO ULICE HRANIČÁŘU





- STAVAJICI VN, SÍŤE
- STAVAJICI VEDENÍ DEŠŤOVÉ KANALIZACE
  - STAVAJICI VEDENÍ SPLAŠKOVÉ KANALIZACE
  - STAVAJICI VEDENÍ VODOVODNÍHO RADU
  - STAVAJICI VEDENÍ VN
  - STAVAJICI VEDENÍ NN
  - STAVAJICI VEDENÍ VEŘEJNÉHO OSVĚTLENÍ
  - STAVAJICI VEDENÍ SDELOVACÍHO KABELU O2
  - STAVAJICI VEDENÍ PLYNOVODU

- Přehled stavebních objektů
- SO.01 - KOMUNIKACE A ZPEVNĚNÉ PLOCHY
  - SO.02 - ELEKTROINSTALACE VN NN
  - SO.03 - ELEKTROINSTALACE VEŘEJNÉ OSVĚTLENÍ
  - SO.04 - ELEKTROINSTALACE SDELOVACÍ KABELY
  - SO.05 - PLYNOINSTALACE
  - SO.06 - VODOVODNÍ RAD
  - SO.07 - KANALIZACE

- legenda území:
- hranice Letavy
  - hranice Pod Novou
  - hranice dočasného zboru
  - objekty stávající

- Nově navrhované zástavby:
- RD ve stávající regulaci na pozemcích investorů
  - Nově navrhované parcelace

- NAVROVANÉ VN, SÍŤE, PŘÍPOJKY
- NOVĚ NAVROVANÁ KOMUNIKACE
  - NOVĚ VEDENÍ ODDĚLNÉ DEŠŤOVÉ KANALIZACE
  - NOVĚ VEDENÍ ODDĚLNÉ SPLAŠKOVÉ KANALIZACE
  - NOVĚ VEDENÍ VODOVODNÍHO RADU
  - NOVĚ VEDENÍ VN
  - NOVĚ VEDENÍ NN
  - NOVĚ VEDENÍ VEŘEJNÉHO OSVĚTLENÍ
  - NOVĚ VEDENÍ SDELOVACÍHO KABELU O2
  - NOVĚ VEDENÍ PLYNOVODU
  - VÝLEDOVÉ PŘIPOJENÍ DALŠÍ ETAP PLYNOVODEM

- LEGENDA ODPOVĚDNĚ KOMUNIKACÍ
- úžší spád
  - tržní a tržní síť
  - spádový příkop a ležák



místo stavby: **MIKULOV**  
 název stavby: **POD NOVOU**

**I. etapa**  
 dopravní a technická infrastruktura  
 stavebník:

**Pod Novou s.r.o.**  
 Brněnská 341/4, 69201 Mikulov  
 IČ: 05101433  
 kontaktní osoba:

generální projektant:  
**desk architekti**  
 desk architekti s.r.o.  
 Dukelských Hrdinů 969/6, 170 00 Praha 7  
 tel: +420 607 753 251  
 mail: deskarchitekti@gmail.com  
 hlavní inženýr projektu:

desk architekti s.r.o.  
 Dukelských Hrdinů 969/6, 170 00 Praha 7  
 tel: +420 607 844 282  
 mail: deskarchitekti@gmail.com  
 ošlak autorizačního razítka:

stupeň dokumentace: **DOCUMENTACE PRO STAVEBNÍ POUČEK**  
 část dokumentace:

**C**  
**SITUACE**  
 výkres:

**KOORDINAČNÍ SITUAČNÍ VÝKRES**  
 číslo výkresu:

**C.3**  
 měřítko: 1/1000  
 datum: 08/2016

**Město Mikulov**

se sídlem Městský úřad Mikulov, Náměstí 158/1, 692 01 Mikulov, IČ 283 347  
zastoupené starostou města Rostislavem Košťalem  
na straně jedné  
(dále jako *Město*)

**a**

**Pod Novou s.r.o.**

Brněnská 341/14, Mikulov, PSČ 692 01 Mikulov, IČ: 05101433  
zastoupená jednatelem Stanislavem Volanským  
na straně druhé  
(dále jen jako *stavebník*)

uzavírají ve smyslu ustanovení § 1746, odst. 2 a § 1759 zák. č. 89/2012 Sb., Občanský zákoník a § 110 odst. 2, písm. a) zákona č. 183/2006 Sb., o územním plánování a stavebním řádu (stavební řád) v platném znění tuto

## Smlouvu o právu provést stavbu na pozemcích ve vlastnictví Města Mikulov

### I.

Město a stavebník se dohodli na uzavření této smlouvy na základě které bude realizována stavba na pozemcích, které jsou vlastnictvím Města. Jedná se o stavbu nazvanou:

„**POD NOVOU II. Etapa – dopravní a technická infrastruktura**“

V rámci této stavby budou na pozemcích Města provedeny tyto objekty stavby: SO 01 Komunikace a zpevněné plochy, SO 02 Kanalizace splašková, SO 03 Kanalizace dešťová, SO 04 Vodovod, SO 05 Plynovod, SO 06 Rozvody VN a trafostanice, SO 07 Rozvody NN, SO 08 Rozvody sdělovacích vedení, SO 09 Veřejné osvětlení, SO 10 Přeložka vedení VN, SO 11 Opravy místních komunikací (opravy na ul. Hraničářů z důvodu umístění dešťové a splaškové kanalizace a napojení na komunikaci v I. etapě) dle projektové dokumentace společnosti AQUA PROCON s.r.o., Palackého tř. 12, PSČ 612 00 Brno, která byla vyhotovena v říjnu 2021 pro řízení dle stavebního zákona. Výkres katastrální situace se zákresem pozemků dotčených stavbou tvoří Přílohu č. 1 této smlouvy.

### II.

Provedením výše uvedené stavby budou dotčeny pozemky ve vlastnictví Města Mikulov, zapsané na LV č. 10 001 v katastru nemovitostí vedeném u Katastrálního úřadu pro Jihomoravský kraj, Katastrální pracoviště Břeclav, a to pozemky p.č.: 3380, 5024, 5025, 5026, 5027, 5028, 5029, 5030, 5031, 5032, 5033, 5034, 5035, 5036, 5042, 5063, 5064, 5083, 3088/486, 3088/501, 3088/560, 5094/2, 5093/2, 5056/3, 3088/619, 5082/2, 3088/483, 3088/325, 3088/301, 2190/12, 3107/1, 5039/2 v k.ú. Mikulov na Moravě a obci Mikulov.

### III.

Stavebník je oprávněn na pozemcích umístit, realizovat a užívat obvyklým způsobem stavbu za podmínky dodržení smluvních ujednání dle této smlouvy.

Město Mikulov se zavazuje strpět na pozemcích uvedených v čl. II. této smlouvy umístění, provedení a provozování stavby za těchto podmínek:

1. Stavebník je povinen předem oznámit Městu den zahájení stavby.
2. Stavebník bude neprodleně předem informovat Město o případných změnách v rozsahu a způsobu dotčení pozemků Města. Jedná se o změny, které mohou vzniknout při provádění stavby z důvodů technických, případně z jiných nepředvídaných příčin.
3. Stavebník se zavazuje provést stavbu v souladu s platnými právními a technickými předpisy a pouze v rozsahu zachyceném v předložené projektové dokumentaci.
4. Pokud se stavebník v průběhu realizace stavby rozhodne ke změně stavby před jejím dokončením a tato změna se bude týkat pozemku Města, ohlásí Městu předem a písemně tuto změnu a předloží upravenou či pozměněnou projektovou dokumentaci k odsouhlasení před podáním žádosti o povolení změny stavby před dokončením na stavební úřad.
5. Stavebník je povinen provádět činnosti spojené s realizací stavby dle čl. I; tak, aby byly předmětné pozemky dotčeny touto činností pouze v nezbytné míře a po dobu nezbytně nutnou. Pokud v příčinné souvislosti s provedením stavby vznikne škoda na pozemku Města nebo jiném majetku Města nebo zdraví třetích subjektů, zavazuje se stavebník k její úhradě v plné výši.
6. Stavbou a její realizací nebudou dotčeny trvalé porosty ve vlastnictví Města.
7. Stavebník se zavazuje, že na kontrolní dny bude vždy písemně přizván zástupce Města Ing. Dalibor Pěňčík-odbor rozvoje a živnostenského podnikání.
8. Stavebník bere na vědomí, že v pozemcích mohou být uloženy inženýrské sítě, případně mohou být pozemky dotčeny jejich ochranným pásmem.
9. Město se nebude žádným způsobem podílet na financování předmětné stavby ani na následných úpravách pozemků dotčených stavbou.
10. Stavebník se zavazuje, že k žádosti o vydání kolaudačního souhlasu (kolaudačního rozhodnutí) na:
  - objekt stavby SO 01 Komunikace, SO 04 Vodovod, SO 02 Kanalizace splašková, SO 03 Kanalizace dešťová a SO 09 veřejné osvětlení předloží stavebnímu úřadu a Městu Mikulov samostatné geometrické plány na zaměření skutečné polohy jednotlivých staveb včetně vyznačení ochranných pásem inž. sítí, který zajistí na své vlastní náklady a doloží v potřebném počtu vyhotovení. Uvedené geometrické plány budou zahrnovat také pozemky s umístěním uvedených inženýrských sítí včetně ochranných pásem, kde vlastníkem není město Mikulov. Geometrické plány budou použity k zápisu staveb do katastru nemovitostí a k uzavření smluv o zřízení věcného břemene.Vyhotovení geometrických plánů na zaměření ostatních inženýrských sítí v pozemcích města Mikulov (vedení NN, VN a trafostanice, plynovod a rozvody sdělovacích vedení) bude stavebník řešit s jejich zhotoviteli.
11. Stavebník se zavazuje, že převede bezplatně do vlastnictví města Mikulov stavby uvedené v odst. 10 včetně pozemků pod veřejnými komunikacemi a retenční nádrž. Město Mikulov nepřevzme do svého vlastnictví dešťovou kanalizaci sloužící pro odvod srážkových vod umístěnou v pozemcích, které nejsou veřejné.
12. Tato smlouva neřeší:
  - zástavbu pozemků p.č. 5031, p.č. 5033, 5034/2 a p.č. 5035 ve vlastnictví Města Mikulov částmi bytových domů a zástavbu pozemků p.č. 5095, 5096, 5097 a p.č. 5094/1 ve vlastnictví spol. Pod Novou s.r.o. a Stanislav Volanský parkovacími plochami a veř. komunikací,

- výstavbu veřejných prostranství a veřejné zeleně označené v regulačním plánu jako UZ a UP.


V těchto záležitostech budou uzavřeny samostatné smluvní vztahy.

13. Smluvní strany se dohodly, že veškerá oprávnění, podmínky a závazky uvedené v této smlouvě je stavebník povinen převést (postoupit) na svého právního nástupce, kterým bude nový stavebník, dojde-li v průběhu realizace stavby ke změně stavebníka.
14. Pro případ, že stavebník poruší jakoukoliv povinnost uvedenou v čl. III. této smlouvy, zavazuje se zaplatit Městu smluvní pokutu ve výši 50 000,- Kč za každé jednotlivé porušení smlouvy. Smluvní strany se dohodly, že závazek zaplatit pokutu nevylučuje právo na náhradu škody za porušení povinnosti, ke které se smluvní pokuta vztahuje, a to ve výši, v jaké převyšuje smluvní pokutu.
15. Stavebník se zavazuje, že po provedení a ukončení stavby uvede původního či řádného stavu.
16. Veškeré povinnosti a závazky uvedené v této smlouvě přecházejí na právního nástupce stavebníka, dojde-li k jeho změně z jakéhokoliv důvodu, a po kolaudaci či dokončení stavby přechází na vlastníka stavby.

#### IV.


1. Veškeré změny a doplňky této smlouvy musí být uzavřeny písemně, formou dodatku k této smlouvě.
2. Tato smlouva nabývá platnosti a účinnosti dnem jejího podpisu oběma smluvními stranami.
3. Tato smlouva pozbude platnosti v případě, že do 5 let od jejího uzavření nebude vydán kolaudační souhlas nebo kolaudační rozhodnutí k povolení stavby.
4. Tato smlouva rovněž zanikne, jestliže stavebník nebo jeho právní nástupce nezačíná realizaci stavby v termínu určeném stavebním úřadem v příslušném povolení.
5. Tuto smlouvu nelze vypovědět v případě zahájení řádně povolené stavby.
6. Účastníci si tuto smlouvu přečetli, s jejím obsahem souhlasí, což stvrzují svým podpisem.
7. Tato smlouva je vyhotovena ve 4 stejnopisech, z nichž každá ze smluvních stran obdrží po 2 vyhotoveních.

Příloha č.1. Výkres katastrální (koordinační) situace se zákresem pozemků dotčených stavbou „POD NOVOU II. Etapa – dopravní a technická infrastruktura“,



**Doložka platnosti dle ust. § 41 zákona č. 128/2000 Sb., o obcích (obecní zřízení), v pl.zn.:**  
Tato smlouva byla schválena dle ust. § 102, odst. 3 uvedeného zákona Radou města Mikulov  
dne 31.1.2022 usnesením č. 29 v bodě č. 15.

V Mikulově dne 4.2.2022





KOMUNIKACE "A"  
I. etapa

KOMUNIKACE "C"

KOMUNIKACE "D"

KOMUNIKACE "B"

AREAL ZAHRADNICTVI

AREAL TONDACH

UL. K VAPENCE

asfaltovyd silnice

asfaltovyd silnice

polni cesta

polni cesta

BE1, 1216, 431, 3, 125, 0, 25, -0, 99%

3185/10

3185/21

185/20

3/19

5107/2

3185/3

3185/8

3185/1

3185/2

3185/4

3185/5

3185/6

3185/7

3185/8

3185/9

3185/10

3185/11

3185/12

3185/13

3185/14

3185/15

3185/16

3185/17

3185/18

3185/19

3185/20

3185/21

3185/22

3185/23

3185/24

3185/25

3185/26

3185/27

3185/28

3185/29

3185/30

3185/31

3185/32

3185/33

3185/34

3185/35

3185/36

3185/37

3185/38

3185/39

3185/40

3185/41

3185/42

3185/43

3185/44

3185/45

3185/46

3185/47

3185/48

3185/49

3185/50

3185/51

3185/52

3185/53

3185/54

3185/55

3185/56

3185/57

3185/58

3185/59

3185/60

3185/61

3185/62

3185/63

3185/64

3185/65

3185/66

3185/67

3185/68

3185/69

3185/70

3185/71

3185/72

3185/73

3185/74

3185/75

3185/76

3185/77

3185/78

3185/79

3185/80

3185/81

3185/82

3185/83

3185/84

3185/85

3185/86

3185/87

3185/88

3185/89

3185/90

3185/91

3185/92

3185/93

3185/94

3185/95

3185/96

3185/97

3185/98

3185/99

3185/100

3185/101

3185/102

3185/103

3185/104

3185/105

3185/106

3185/107

3185/108

3185/109

3185/110

3185/111

3185/112

3185/113

3185/114

3185/115

3185/116

3185/117

3185/118

3185/119

3185/120

3185/121

3185/122

3185/123

3185/124

3185/125

3185/126

3185/127

3185/128

3185/129

3185/130

3185/131

3185/132

3185/133

3185/134

3185/135

3185/136

3185/137

3185/138

3185/139

3185/140

3185/141

3185/142

3185/143

3185/144

3185/145

3185/146

3185/147

3185/148

3185/149

3185/150

3185/151

3185/152

3185/153

3185/154

3185/155

3185/156

3185/157

3185/158

3185/159

3185/160

3185/161

3185/162

3185/163

3185/164

3185/165

3185/166

3185/167

3185/168

3185/169

3185/170

3185/171

3185/172

3185/173

3185/174

3185/175

3185/176

3185/177

3185/178

3185/179

3185/180

3185/181

3185/182

3185/183

3185/184

3185/185

3185/186

3185/187

3185/188

3185/189

3185/190

3185/191

3185/192

3185/193

3185/194

3185/195

3185/196

3185/197

3185/198

3185/199

3185/200

3185/201

3185/202

3185/203

3185/204

3185/205

3185/206

3185/207

3185/208

3185/209

3185/210

3185/211

3185/212

3185/213

3185/214

3185/215

3185/216

3185/217

3185/218

3185/219

3185/220

3185/221

3185/222

3185/223

3185/224

3185/225

3185/226

3185/227

3185/228

3185/229

3185/230

3185/231

3185/232

3185/233

3185/234

3185/235

3185/236

3185/237

3185/238

3185/239

3185/240

3185/241

3185/242

3185/243

3185/244

3185/245

3185/246

3185/247

3185/248

3185/249

3185/250

3185/251

3185/252

3185/253

3185/254

3185/255

3185/256

3185/257

3185/258

3185/259

3185/260

3185/261

3185/262

3185/263

3185/264

3185/265

3185/266

3185/267

3185/268

3185/269

3185/270

3185/271

3185/272

3185/273

3185/274

3185/275

3185/276

3185/277

3185/278

3185/279

3185/280

3185/281

3185/282

3185/283

3185/284

3185/285

3185/286

3185/287

3185/288

3185/289

3185/290

3185/291



# KOORDINAČNÍ SITUACE

## M 1 : 1000

### LEGENDA NAVRŽENÝCH SÍTÍ

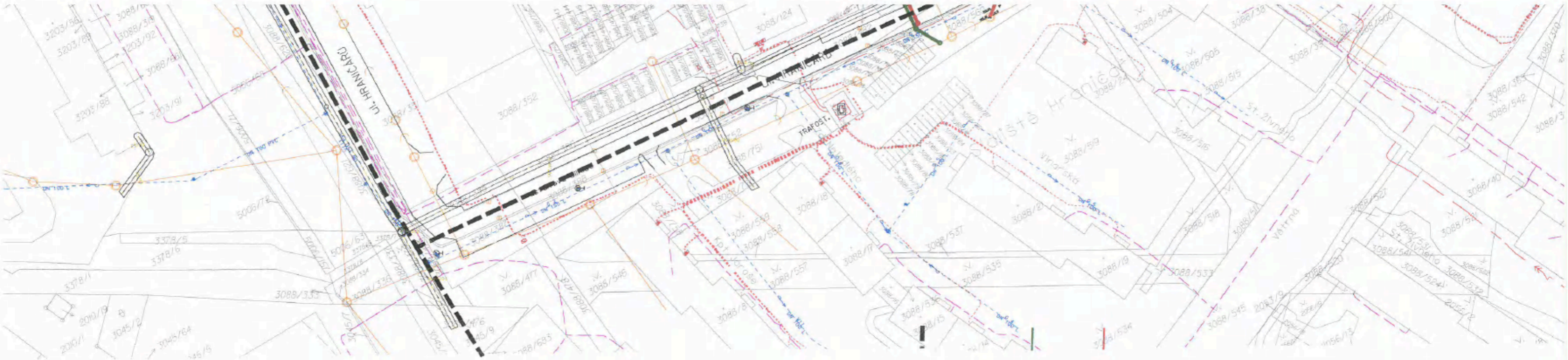
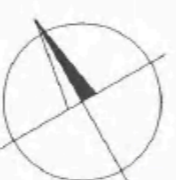
- ✓ SO 01 KOMUNIKACE A ZPEVNĚNÉ PLOCHY
- ✓ SO 02 KANALIZACE SPLAŠKOVÁ
- ✓ SO 03 KANALIZACE DEŠŤOVÁ
- ✓ SO 04 VODOVOD
- ✓ SO 05 PLYNOVOD
- SO 06 ROZVODY VN A TRAFOSTANICE
- SO 07 ROZVODY NN
- SO 08 ROZVODY SDĚLOVACÍCH VEDENÍ
- SO 09 VĚŘEJNÉ OSVĚTLENÍ
- SO 10 PŘELOŽKA VEDENÍ VN

### INVESTICE MĚSTA

- NOVÁ DEŠŤOVÁ KANALIZACE

### LEGENDA STÁVAJÍCÍCH SÍTÍ

- SPLAŠKOVÁ NEBO JEDNOTNÁ KANALIZACE
- DEŠŤOVÁ KANALIZACE
- VODOVOD
- PLYNOVOD STL
- PLYNOVOD VTL
- SDĚLOVACÍ KABEL - PODZEMNÍ
- VEDENÍ NN PODZEMNÍ
- VEDENÍ VN NADZEMNÍ
- VĚŘEJNÉ OSVĚTLENÍ



Revize	Popis revize	Datum revize
--------	--------------	--------------

<b>AQUA PROCON s.r.o.</b> Projektové a inženýrská společnost Palackého tř. 12, 612 00 Brno tel.: +420 541 426 011 E-mail: info@aquaprocon.cz www.aquaprocon.cz	<b>AQUA PROCON s.r.o.</b> Palackého tř. 12, 612 00 Brno tel.: +420 541 426 011 E-mail: info@aquaprocon.cz www.aquaprocon.cz

Vedoucí projektu	
Vedoucí dílčího projektu	
Zodpovědný projektant	
Vypracoval	
Kontroloval	

Investor	Pod Novou, s.r.o.
Objednatel	Pod Novou, s.r.o.

Formát	5A4	Měřítko	1 : 1000	Stupeň	DUR	Datum	02/2021	Zakazkové číslo	1558720-11
--------	-----	---------	----------	--------	-----	-------	---------	-----------------	------------

Projekt **MIKULOV "POD NOVOU" - II. ETAPA**