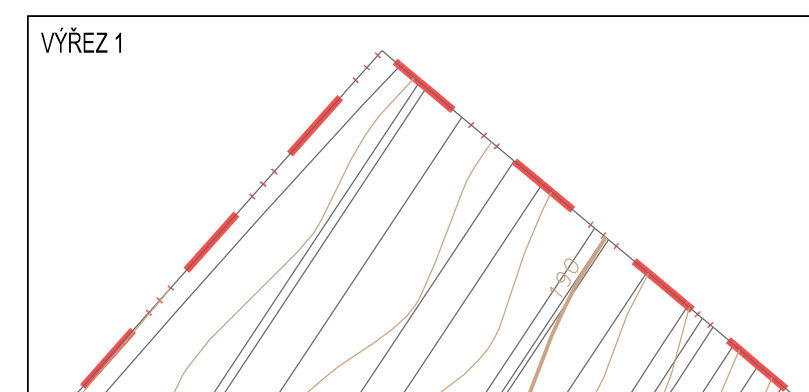


ÚZEMNÍ PLÁN NOVOSEDLY

S PRVKY REGULAČNÍHO PLÁNU

ÚPLNÉ ZNĚNÍ PO VYDÁNÍ ZMĚNY č. 2



HRANICE, IDENTIFIKACE

hranice řešeného území

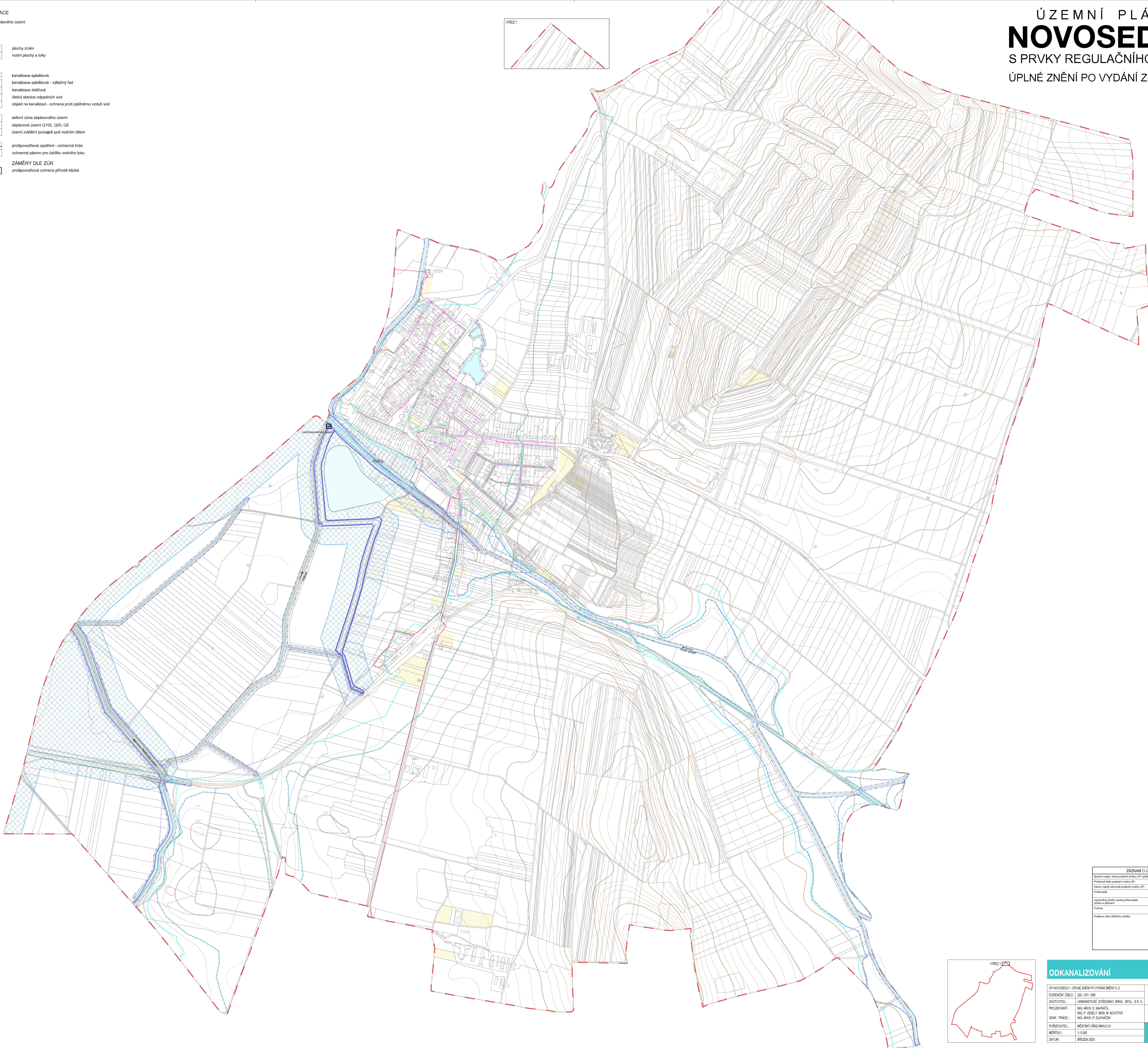
stav	návrh	plochy změn
		vodní plochy a toky

kanalizace sphašková
 kanalizace sphašková - výškový řád
 kanalizace dešřivá
 čistící stanice odpadních vod
 objekt na kanalizaci - ochrana proti zpětnému vzdušnému toku

aktivní zóna záplavového území
 záplavové území Q100, Q20, Q5
 území zvláštní povodně pod vodním dílem

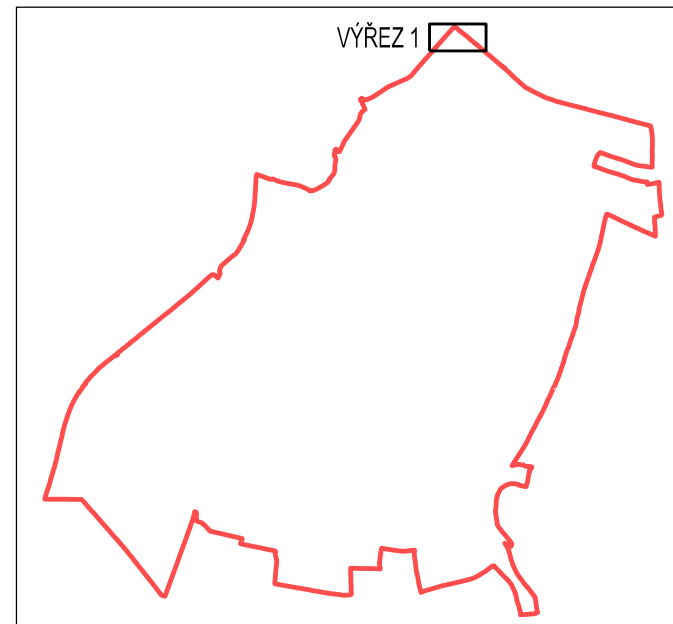
protipovodňová opatření - ochranná hráz
 ochranné pásmo pro údržbu vodního toku

ZÁMĚRY DLE ŽÚR
 protipovodňová ochrana přírodě blízká



ZÁZNAM O ÚČINNOSTI

Správce území: Město Novosedly	Zastupitelstvo obce Novosedly
Průběh územního řízení: ÚP	č. 2
Datum nabytí účinnosti změny ÚP:	
Příloha:	Město Novosedly obce Novosedly a blízkého okolí
Číslo územního řízení: ÚP	Novosedly
Funkce:	oblasti památkové území, územní plánování



ODKANALIZOVÁNÍ

ÚP NOVOSEDLY - ÚPLNÉ ZNĚNÍ PO VYDÁNÍ ZMĚNY č. 2

EVROPSKÝ ČÍSLO: 222-001-006

ZAKLADATEL: URBANISTICKÉ STŘEDISKO BRNO, SPOL. S R. O.

PROJEKTANT: ING. ARCH. E. NÁVŘÍL, ING. P. VESELY, MGR. M. NOVOTNÝ

GRAF. PRÁCE: ING. ARCH. P. DUCHÁČEK

PORADZOVATEL: MĚSTSKÝ ÚŘAD MĚLNÍKOV

MĚŘÍTKO: 1:5 000

DATUM: BŘEZEN 2025

USB
urbanistické středisko brno

5