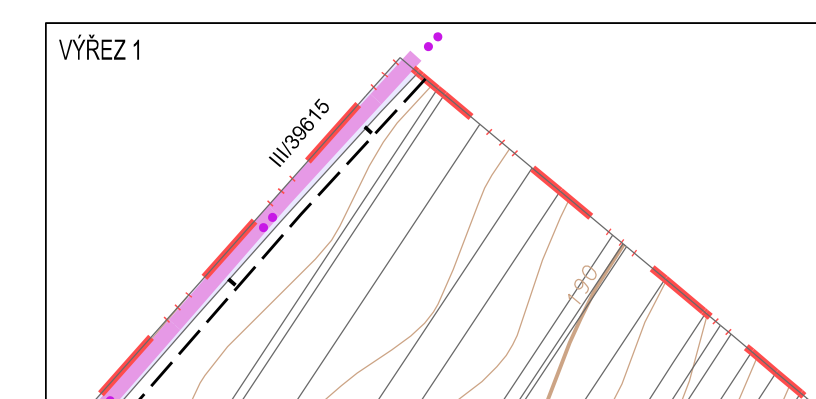


ÚZEMNÍ PLÁN NOVOSEDLY

S PRVKY REGULAČNÍHO PLÁNU
ÚPLNÉ ZNĚNÍ PO VYDÁNÍ ZMĚNY č. 2



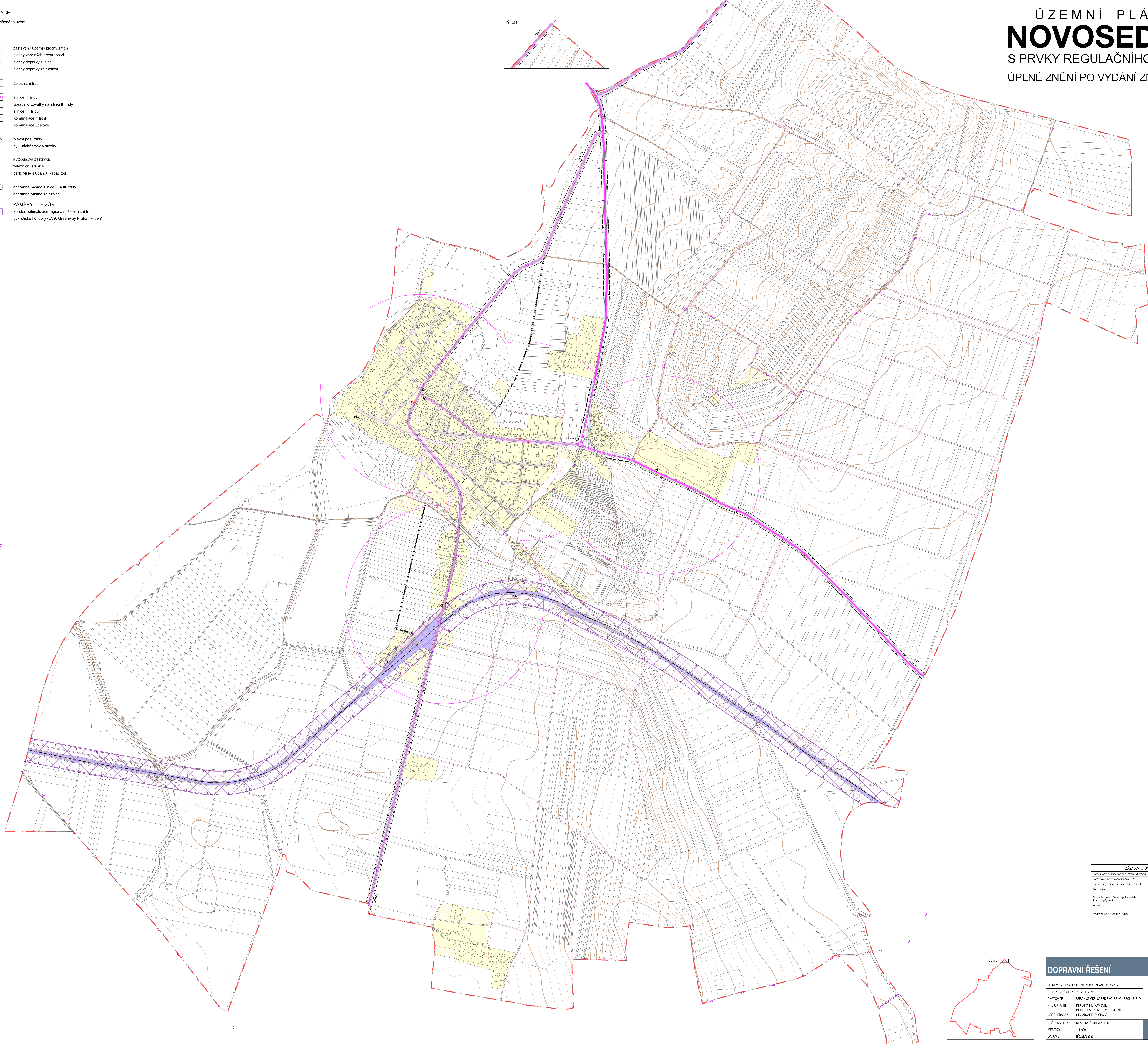
HRANICE, IDENTIFIKACE

	hranice řešeného území
--	------------------------

stav	návrh	popis
		zastavěné území / plochy změn
		plochy veřejných prostranství
		plochy dopravy silniční
		plochy dopravy železniční
		železniční trať
		sáňnice II. třídy
		úprava křižováčky na sáňnici II. třídy
		sáňnice III. třídy
		kommunikace místní
		kommunikace úžebkové
		hlavní pěší trasy
		cyklistické trasy a stezky
		autobusová zastávka
		železniční stanice
		parkoviště s udanou kapacitou
		ochranné pásmo sáňnice II. a III. třídy
		ochranné pásmo železnice

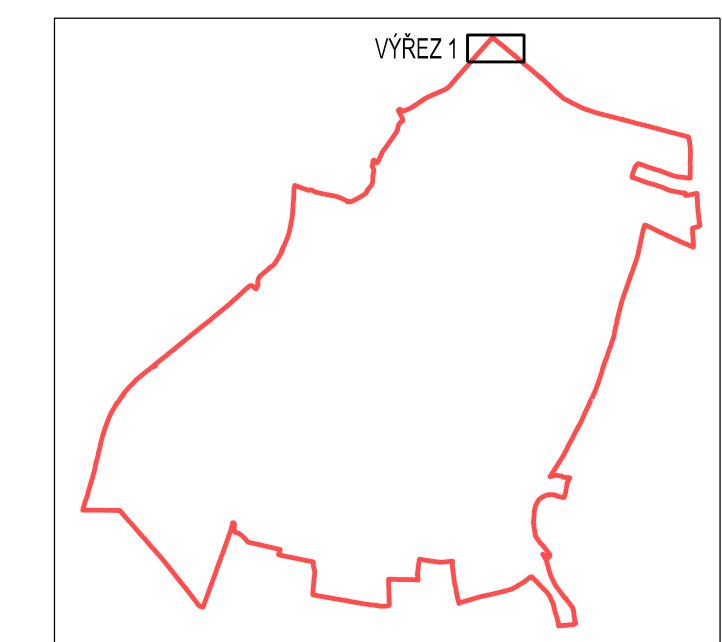
ZÁMĚRY DLE ZÚR

		koridor optimalizace regionální železniční trati
		cyklistické koridory (EV9, Greenway Praha - Vídeň)



ZÁZNAM O ÚČINNOSTI

Správní orgán: Město Novosedly	Územní plán: Územní plán Novosedly
Průběh: Územní plán Novosedly	Číslo: 1:2
Datum nabytí účinnosti: 1.1.2025	Podpis: Město Novosedly
Podpis: Město Novosedly	Podpis: Město Novosedly



DOPRAVNÍ ŘEŠENÍ

ÚP NOVOSEDLY - ÚPLNÉ ZNĚNÍ PO VYDÁNÍ ZMĚNY č. 2	EVJENOVNÍ ČÍSLO: 222-001-006
ZAKÁZKOVATEL: URBANISTICKÉ STŘEDISKO BRNO, SPOL. S R. O.	PROJEKTANTI: ING. ARCH. E. NÁVŘÍTEL, ING. P. VESELÝ, MGR. M. NOVOTNÝ
POŘIZOVATEL: MĚSTSKÝ ÚŘAD MĚLNÍKOV	MĚŘÍTKO: 1:5 000
DATAUM: BŘEZEN 2025	

