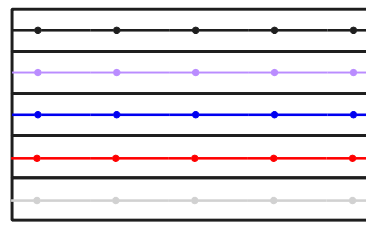


LEGENDA:

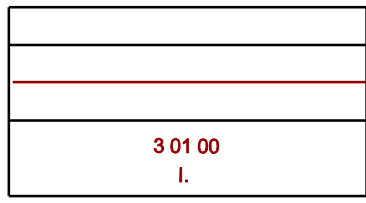


2.03


PLOCHY DÍLČÍCH ZMĚN VČETNĚ OZNAČENÍ
(DLE POŽADAVKŮ NA ZMĚNY)



HRANICE ZASTAVĚNÉHO ÚZEMÍ PONECHANÉ K 10.7.2023
 HRANICE ZASTAVĚNÉHO ÚZEMÍ RUŠENÁ
 HRANICE ZASTAVĚNÉHO ÚZEMÍ AKTUALIZOVANÉ K 10.7.2023
 HRANICE ZASTAVITELNÝCH PLOCH
 HRANICE ZASTAVITELNÝCH PLOCH RUŠENÁ



HRANICE BPEJ
 KÓD BPEJ, STUPEŇ PŘEDNOSTI V OCHRANĚ



HRANICE ZÁBORU - NÁVRH

ZMĚNA Č.2 ÚZEMNÍHO PLÁNU

BROD NAD DYJÍ

ZMĚNA Č.2 - 04 - VÝKRES PŘEDPOKLÁDANÝCH ZÁBORŮ PŮDNÍHO FONDU

POŘIZOVATEL: Městský úřad Mikulov Odbor stavební a životního prostředí	STUPEŇ ÚPD ÚPN	
ZHOTOVITEL: ING. ARCH. BARBORA JENČKOVÁ ARCHITEKTONICKÁ KANCELÁŘ JUGOSLÁVSKÁ 633/75a 61300 BRNO	MĚŘÍTKO 1:5000	
OBJEDNATEL OBEC BROD NAD DYJÍ	DATUM ČERVEN 2024	