




REGULAČNÍ PLÁN DOLNÍ VĚSTONICE






PLOCHA REKREACE RODINNÉ RI 5




VYMEZENÍ POZEMKŮ

-  vymezení pozemků pro realizaci veřejně prospěšných opatření (ÚSES) - vyvlastnění ani předkupní právo nebude uplatňováno
-  vymezení pozemků pro umístění staveb veřejné infrastruktury (veřejných prostranství, veřejné dopravní infrastruktury) - vyvlastnění i předkupní právo



VEŘEJNĚ PROSPĚŠNÉ STAVBY

-  elektrické vedení NN, zemní kabel
-  trafostanice VN/NN, sloupová
-  elektrické vedení VN
-  vodovod
-  kanalizace splašková

PLOCHY ASANACÍ

-  všechny stavby v nadregionálním biokoridoru, které byly postaveny bez stavebního povolení a nebyly řádně uvedeny do užívání, budou odstraněny

HRANICE

-  hranice řešeného území
-  hranice zastavěného území

VEŘEJNĚ PROSPĚŠNÉ STAVBY, OPATŘENÍ A ASANACE

Pořizovatel: Městský úřad Mikulov, odbor územního plánování a stavebního řádu
Projektant: AR projekt, s.r.o., Hvězdoslavova 1183/29a, 627 00 Brno
Datum zpracování: 11/2012

1 : 1.000



Vedoucí projektant: Ing. arch. Milan Hučík
Ing. arch. Gabriela Cikánová Konečná

4



ZÁZNAM O ÚČINNOSTI REGULAČNÍHO PLÁNU	
Správní orgán, který územní plán vydal: Zastupitelstvo obce Dolní Věstonice	Razítko
Číslo jednací:	
Datum vydání:	
Datum nabytí účinnosti:	
Pořizovatel: MěÚ Mikulov, odbor územního plánování a stavebního řádu Jméno a příjmení oprávněné osoby pořizovatele:	Razítko
Funkce: vedoucí odboru	
Podpis:	