





ODŮVODNĚNÍ
REGULAČNÍHO PLÁNU
DOLNÍ VĚSTONICE
PLOCHY REKREACE RODINNÉ RI 5

-  zemědělské pozemky - orná půda
-  plochy záboru ZPF
-  bonitní půdně ekologické jednotky
třída ochrany ZPF
-  hranice řešeného území

VÝKRES PŘEDPOKLÁDANÝCH ZÁBORŮ PŮDNÍHO FONDU
1 : 1.000

Pořizovatel: Městský úřad Mikulov, odbor stavební a životního prostředí
Projektant: AR projekt, s.r.o., Hvězdoslavova 29, 627 00 Brno
Datum zpracování: 11/2012

Vedoucí projektant:
Ing. arch. Milan Hučík

Vypracovali: Ing. arch. Milan Hučík
Ing. arch. Gabriela Cíkanová Konečná

