







ODŮVODNĚNÍ REGULAČNÍHO PLÁNU DOLNÍ VĚSTONICE PLOCHY REKREACE RODINNÉ RI 5










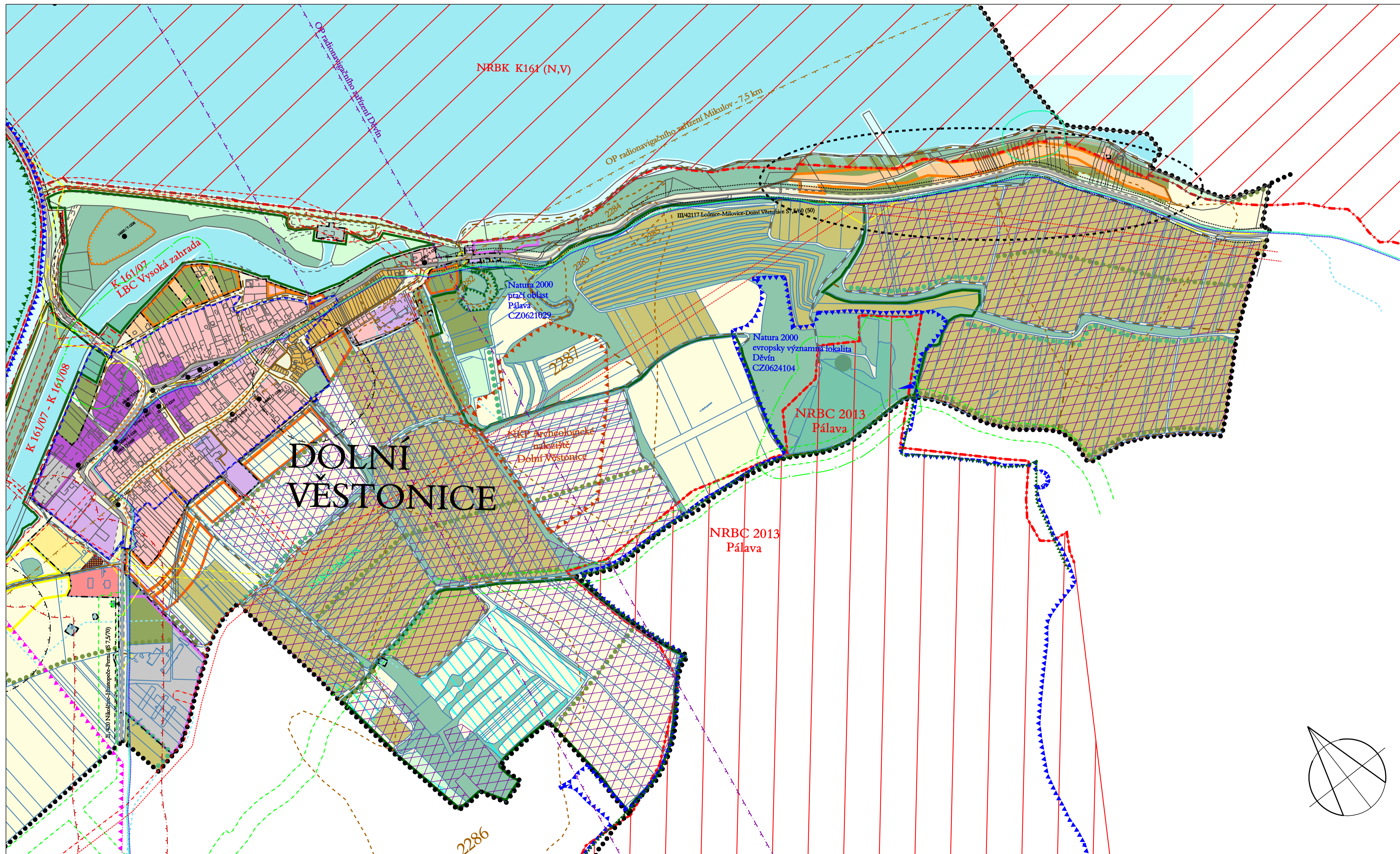
 poloha území řešeného regulačním plánem

DOPRAVA

 silnice II. a III. třídy (funkce dopravně obslužná)
 místní komunikace (funkce obslužná)
 účelové komunikace (hlavní polní a lesní cesty)
 komunikace pro pěší

PŘÍRODA A KRAJINA, ÚSES

 NRBK - nadregionální biokoridor
 NRBC - nadregionální biocentrum
 RBC - regionální biocentrum
 LBC - místní biocentra, LBK - místní biokoridory
 interakční prvky - stromofadí, keřové porosty
 hranice CHKO Pálava
 lokality soustavy Natura 2000



VÝKRES ŠIRŠÍCH VZTAHŮ

1:5000

Pořizovatel: Městský úřad Mikulov, odbor stavební a životního prostředí
 Projektant: AR projekt, s.r.o., Hviezdoslavova 29, 627 00 Brno
 Datum zpracování: 08/2013



Vedoucí projektant:
 Ing. arch. Milan Hučík

Vypracovali: Ing. arch. Milan Hučík
 Ing. arch. Gabriela Cikánová Konečná

7