




REGULAČNÍ PLÁN DOLNÍ VĚSTONICE






PLOCHA REKREACE RODINNÉ RI 5



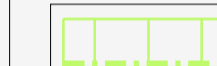
VMEZENÍ POZEMKŮ

-  vymezení pozemků pro realizaci veřejně prospěšných opatření (ÚSES) - vyvlastnění ani předkupní právo nebudou uplatňováno
-  vymezení pozemků pro umístění sítě veřejné infrastruktury (veřejných prostranství, veřejné dopravní infrastruktury) - vyvlastnění



VEŘEJNĚ PROSPĚŠNÉ STAVBY

-  elektrické vedení NN, zemní kabel
-  trafostanice VN/NN, sloupová
-  elektrické vedení VN
-  vodovod
-  kanalizace splašková

PLOCHY ASANACÍ

-  všechny stavby v nadregionálním biokoridoru, které byly postaveny bez stavebního povolení a nebyly řádně uvedeny do užívání, budou odstraněny

HRANICE

-  hranice řešeného území
-  hranice zastavěného území

VEŘEJNĚ PROSPĚŠNÉ STAVBY, OPATŘENÍ A ASANACE

1 : 1.000

Potřizovatel: Městský úřad Mikulov, odbor stavební a životního prostředí
Projektant: AR projekty, s.r.o., Hviezdoslavova 29, 627 00 Brno
Datum zpracování: 09/2013



Vedoucí projektant: Ing. arch. Milan Hučík	Vypracovali: Ing. arch. Milan Hučík Ing. arch. Gabriela Cikánová Konečná
---	---

4



ZÁZNAM O ÚČINNOSTI REGULAČNÍHO PLÁNU

<p>Správní orgán, který účinnosti plánu vydal: Zastupitelstvo obce Dolní Věstonice Číslo jednací: Usnesení č. 4/2013 Zastupitelstva obce Dolní Věstonice Datum nabytí účinnosti:</p>	Ražko
<p>Pořizovatel: MěÚ Mikulov, odbor stavební a životního prostředí Jméno a příjmení oprávněné osoby pořizovatele: Irena Procházková Funkce: odborný zástupce ÚUP</p>	Ražko
Podpis:	