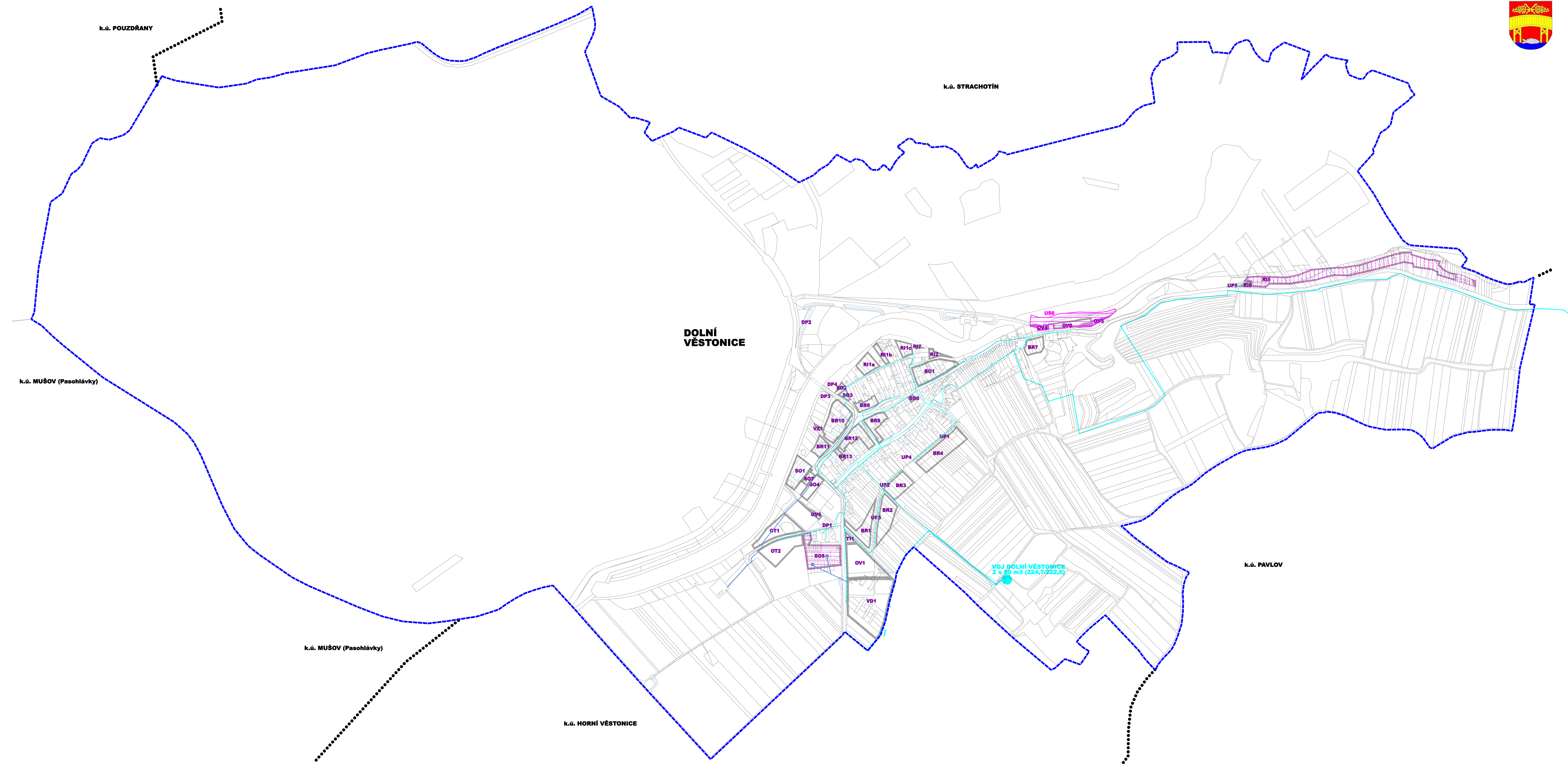


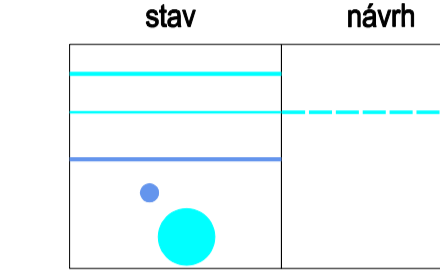


ÚZEMNÍ PLÁN DOLNÍ VĚSTONICE

ÚPLNÉ ZNĚNÍ PO ZMĚNĚ Č.3

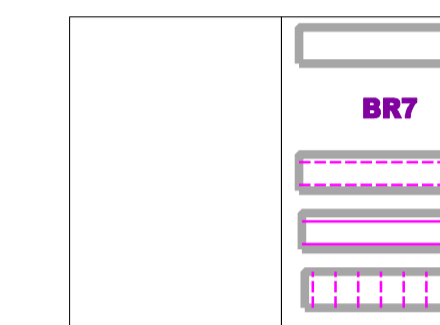


ZÁSOBOVÁNÍ VODOU



vodovodní přívaděč
vodovodní řady zásobovací
významné vodovodní přípojky v nezastavěném území
vodní zdroje, vity
vodojem

ZASTAVITELNÉ PLOCHY A PLOCHY PŘESTAVBY



zastavitelné plochy a plochy přestavby, vyžadující napojení na veřejnou infrastrukturu
označení zastavitelných ploch a ploch přestavby
polohu veřejné infrastruktury v ploše upřesnila zapsaná územní studie
polohu veřejné infrastruktury v ploše upřesnil územní studie
polohu veřejné infrastruktury v ploše upřesnil vydaný regulační plán

INFORMATIVNÍ ÚDAJE



hranice okolních katastrálních území
hranice řešeného území = hranice k.ú. Dolní Věstonice

ZÁZNAM O ÚČINNOSTI

Správní orgán, který poslední změnu vydal: Zastupitelstvo obce Dolní Věstonice
Pořadové číslo poslední změny: 3
Datum nabytí účinnosti poslední změny:

Pořizovatel: Městský úřad Mikulov Odbor stavební a životního prostředí Jméno a příjmení oprávněné osoby pořizovatele: Irena Procházková Funkce: odborný zaměstnanec ÚÚP	Úřední razítko:
---	-----------------

Podpis:

ÚZEMNÍ PLÁN
DOLNÍ VĚSTONICE

ÚPLNÉ ZNĚNÍ PO ZMĚNĚ Č.3
VÝKRES TECHNICKÉ INFRASTRUKTURY -
ZÁSOBOVÁNÍ VODOU

POŘIZOVATEL: Městský úřad Mikulov Odbor stavební a životního prostředí	STUPNĚŮ ČÍSLO: 1/1
ZHOTOVITEL: ING. ARCH. BARBORA JENČOVÁ JANÁČKOVÁ	PROJEKČNÍ ÚSTAV: ING. ARCH. BARBORA JENČOVÁ JANÁČKOVÁ
OBJEDNATEL: OBEC DOLNÍ VĚSTONICE	MĚŘÍTKO: 1:5000
DATUM: DUBEN 2024	