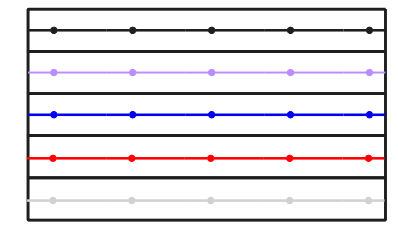


# LEGENDA:

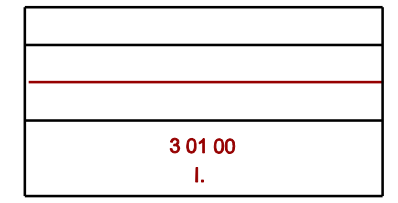


2.03


PLOCHY DÍLČÍCH ZMĚN VČETNĚ OZNAČENÍ (DLE POŽADAVKŮ NA ZMĚNY)



HRANICE ZASTAVĚNÉHO ÚZEMÍ PONECHANÉ K 10.7.2023  
 HRANICE ZASTAVĚNÉHO ÚZEMÍ RUŠENÁ  
 HRANICE ZASTAVĚNÉHO ÚZEMÍ AKTUALIZOVANÉ K 10.7.2023  
 HRANICE ZASTAVITELNÝCH PLOCH  
 HRANICE ZASTAVITELNÝCH PLOCH RUŠENÁ



HRANICE BPEJ  
 KÓD BPEJ, STUPEŇ PŘEDNOSTI V OCHRANĚ



HRANICE ZÁBORU - NÁVRH

**ZMĚNA Č.2  
 ÚZEMNÍHO PLÁNU**  
  
**BROD NAD DYJÍ**

POŘIZOVATEL: Městský úřad Mikulov Odbor stavební a životního prostředí	STUPEŇ ÚPD ÚPN	
ZHOTOVITEL: ING. ARCH. BARBORA JENČKOVÁ	ING. ARCH. BARBORA JENČKOVÁ ARCHITEKTONICKÁ KANCELÁŘ JUGOSLÁVSKÁ 633/75a 61300 BRNO	
OBJEDNATEL OBEC BROD NAD DYJÍ	MĚŘÍTKO 1:5000	DATUM ČERVEN 2024

ZMĚNA Č.2 - 04 - VÝKRES PŘEDPOKLÁDANÝCH ZÁBORŮ PŮDNÍHO FONDU