






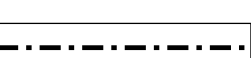





ÚZEMNÍ PLÁN DOBRÉ POLE úplné znění po změně č. 1

NEJVYŠŠÍ PŘÍPUSTNÁ VÝŠKA STAVEB

	plochy/stavby výškově stabilizované, změny výšky jsou nepřipustné
	plochy určené pro umístění podzemních staveb, nad terémem bude jen vstupní portál
	3,6 m (od upraveného terénu po římsu střechy)
	4,5 m (od upraveného terénu po římsu střechy)
	6,0 m (od upraveného terénu po římsu střechy)

PLOCHY SE SPECIFICKÝMI NÁROKY NA URBANISTICKOU KOMPOZICI

	architektonicky a urbanisticky významné lokality - k ochraně a obnově
	plochy s vyloučením nadzemních staveb - parky a významná veřejná zeleň v obci - k ochraně a obnově
	kompoziční osy a významné průhledy na dominantu - k ochraně a obnově
	architektonické dominanty
	architektonicky cenné objekty - k ochraně a obnově
	stanoviště významných pohledů

PLOCHY SE SPECIFICKÝMI NÁROKY NA OCHRANU

	významná zeleň v krajině (utvářející obraz krajiny)
---	---

ZÁZNAM O ÚČINNOSTI ÚPLNÉHO ZNĚNÍ ÚZEMNÍHO PLÁNU

Správní orgán, který vydal poslední změnu územního plánu: Zastupitelstvo obce Dobré Pole	Razítko
Pořadové číslo poslední změny: 1	
Datum nabytí účinnosti poslední změny:	
Pořizovatel : Městský úřad Mikulov, odbor stavební a životního prostředí Jméno a příjmení oprávněné osoby pořizovatele: Irena Prochásková Funkce: odborný zaměstnanec ÚÚP	
Podpis:	

VÝKRES URBANISTICKÉ KOMPOZICE

1 : 5.000

Číslo výkresu

I.f

Objednatel: Obec Dobré Pole, IČO 00283118

Datum zpracování : 04/2021

Projektant:
Ing.arch. Milan Hučík, Valtická 13, 628 00 Brno
(autorizace č. 02 483)

