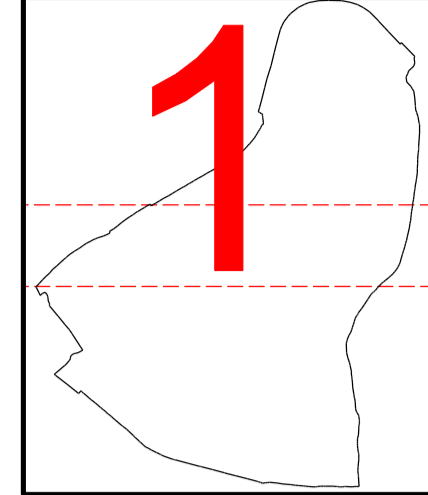


ÚZEMNÍ PLÁN BROD NAD DYJÍ

VÝKRES:	VÝKRES ZÁKLADNÍHO ČLENĚNÍ ÚZEMÍ	1:5 000
POŘIZOVATEL:	MĚSTSKÝ ÚŘAD MIKULOV	1
ZPRACOVATEL:	STUDIO REGION, ING. MIROSLAV SAPIK, ZELNÁ 13, BRNO, IČ:724 01 681	
VEDOUČÍ PROJEKTANT:	ING. ARCH. MILOSLAV SOHR, Ph.D.	
ETAPA: ČISTOPIS	DUBEN 2012	

Klad listů:

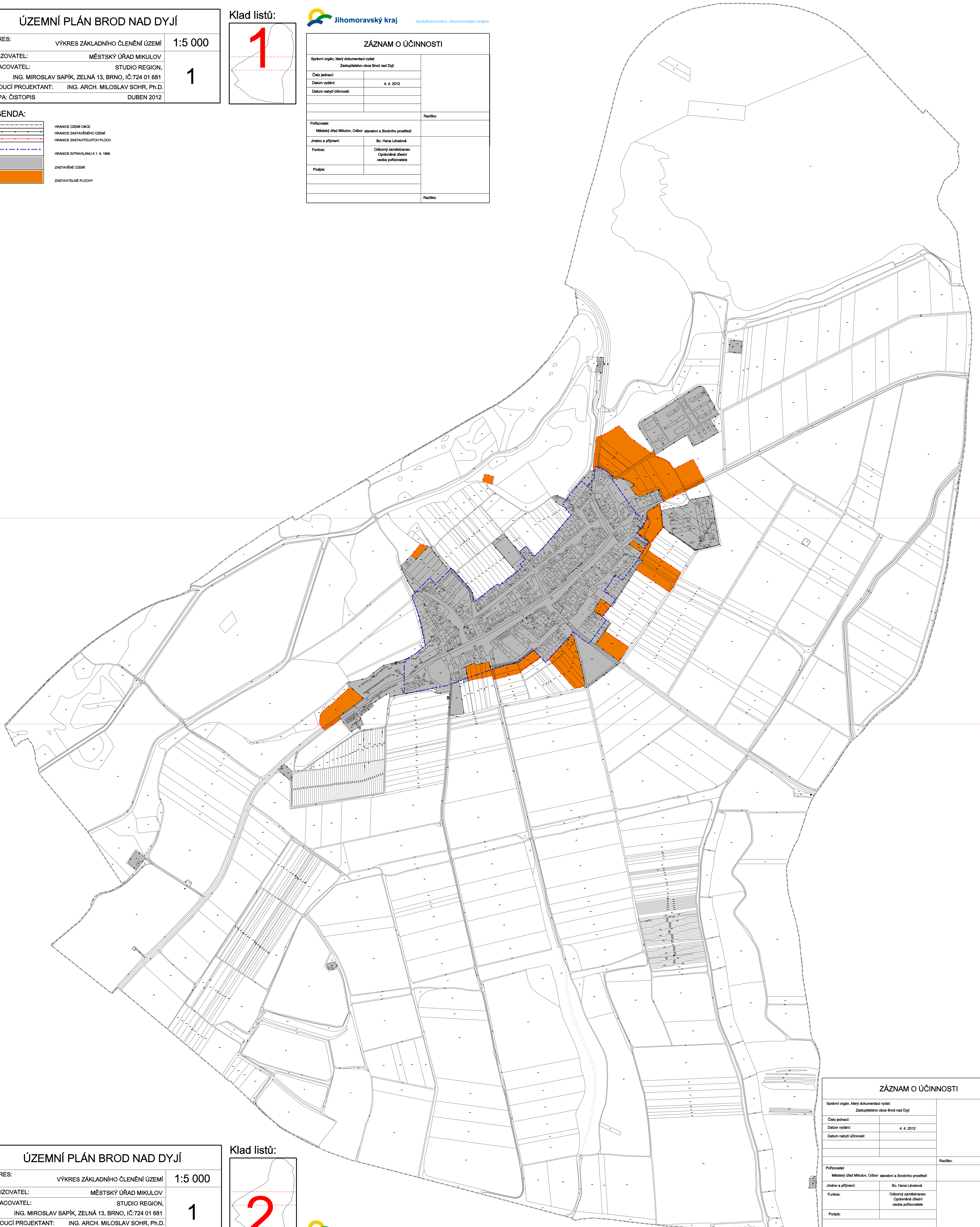


ZÁZNAM O ÚČINNOSTI

Správní orgán, který dokumentaci vydal: Zastupitelstvo obce Brod nad Dyjí	
Číslo jednací:	
Datum vydání:	4. 4. 2012
Datum nabytí účinnosti:	
Razítko:	
Pořizovatel: Městský úřad Mikulov, Odbor stavební a životního prostředí	
Jméno a příjmení:	Bc. Hana Lévašová
Funkce:	Oborný záměstnanec Oprávněná úřední osoba pořizovatele
Podpis:	
Razítko:	

LEGENDA:

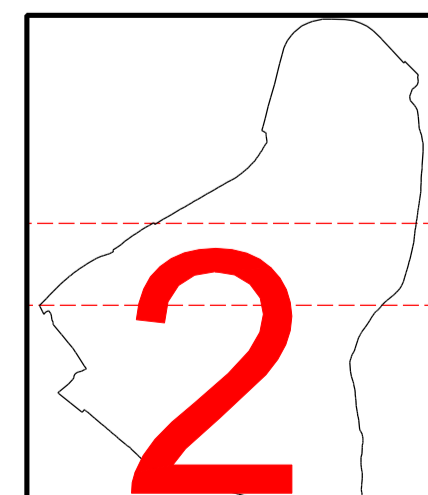
	HRANICE ÚZEMÍ ORGÁNU
	HRANICE ZASTAVĚNÉHO ÚZEMÍ
	HRANICE ZASTAVĚNÝCH PLOCH
	HRANICE INTRAVILÁNU K 1. 9. 1968
	ZASTAVĚNÉ ÚZEMÍ
	ZASTAVĚNÉ PLOCHY



ÚZEMNÍ PLÁN BROD NAD DYJÍ

VÝKRES:	VÝKRES ZÁKLADNÍHO ČLENĚNÍ ÚZEMÍ	1:5 000
POŘIZOVATEL:	MĚSTSKÝ ÚŘAD MIKULOV	1
ZPRACOVATEL:	STUDIO REGION, ING. MIROSLAV SAPIK, ZELNÁ 13, BRNO, IČ:724 01 681	
VEDOUČÍ PROJEKTANT:	ING. ARCH. MILOSLAV SOHR, Ph.D.	
ETAPA: ČISTOPIS	DUBEN 2012	

Klad listů:



ZÁZNAM O ÚČINNOSTI

Správní orgán, který dokumentaci vydal: Zastupitelstvo obce Brod nad Dyjí	
Číslo jednací:	
Datum vydání:	4. 4. 2012
Datum nabytí účinnosti:	
Razítko:	
Pořizovatel: Městský úřad Mikulov, Odbor stavební a životního prostředí	
Jméno a příjmení:	Bc. Hana Lévašová
Funkce:	Oborný záměstnanec Oprávněná úřední osoba pořizovatele
Podpis:	
Razítko:	