

LEGENDA

	Hranice řešeného území
	Parcely dle KN
	Parcely dle PK
	Stávající objekty, objekty povolené
	Hranice a plochy nezastavitelné dle ÚPN

	Plochy ve vlastnictví Obce Perná
	Plochy nutné vykoupit
	Hranice ploch veřejných prostranství dle ustanovení vyhlášky č. 269/2009 Sb.

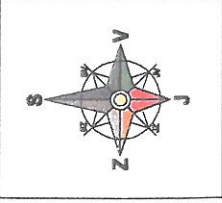
	Stezky pro pěší
--	-----------------

	Kanalizace jednotná
	Kanalizace tlaková
	Vodovod
	Plynovod
	VN ke zrušení
	VN návrh
	NN, VO, TK
	Stávající sdělovací kabel
	Svítilna VO

Legenda problémů

(nutno dořešit v dalších stupních projektových dokumentací)

- P1 – charakter řešení úzkého profilu
charakter řešení inženýrských sítí s ohledem na další lokalitu
- P2 – kolize stávajícího oplocení s šířkou koridoru
pro uložení inženýrských sítí u p.č. 1121/22

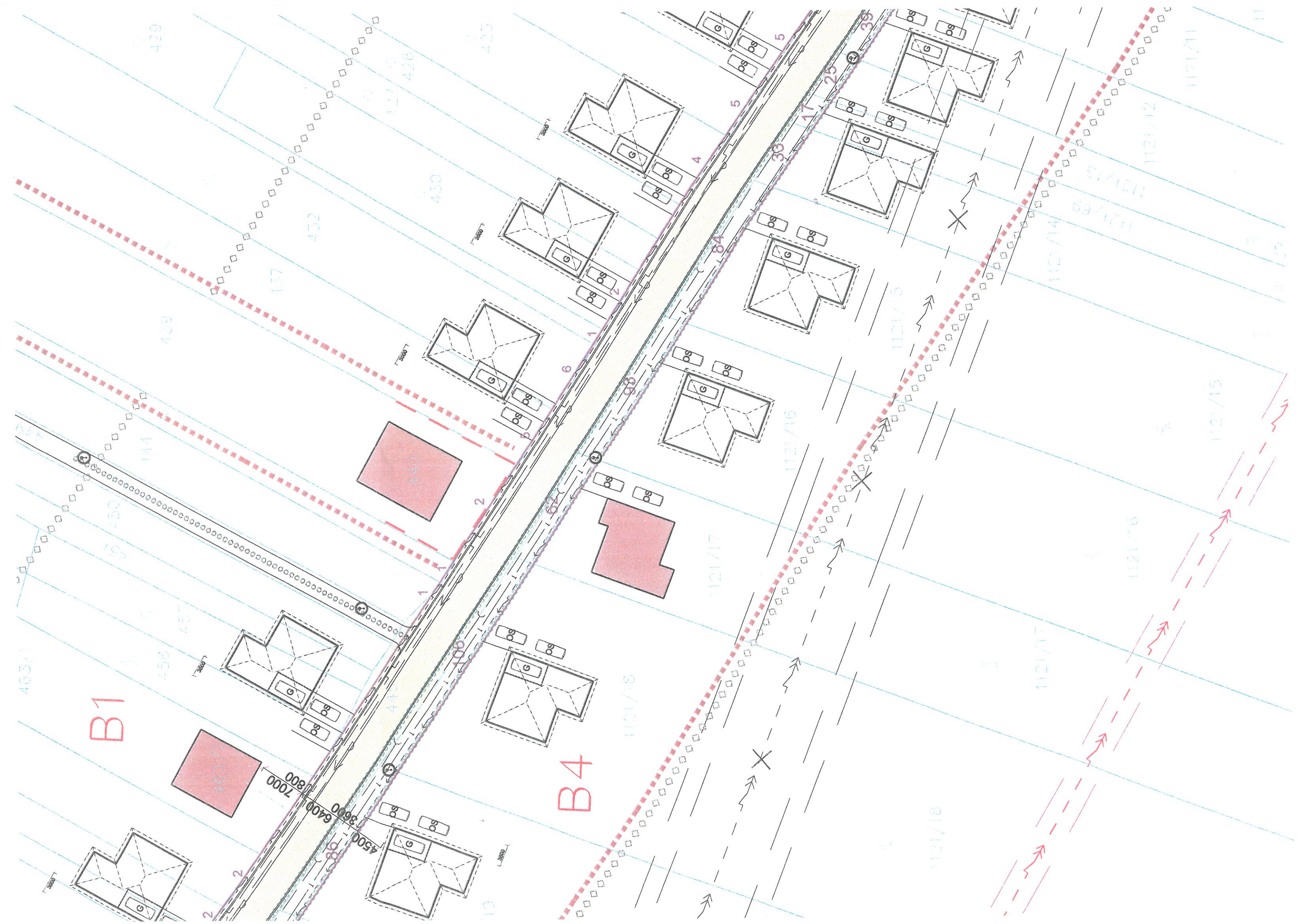


Lokalita B1, B2 a B4 - Perná	
INVESTOR	Obec Perná, 691 86 Perná 294
OBJEDNATEL	Obec Perná, 691 86 Perná 294
VYPRACOVAL	ing. arch. Bílý Vladimír, Vínohrady 2553, 697 01 Kyjov
AUTOR NÁVRHU	ing. arch. Bílý Vladimír, Vínohrady 2553, 697 01 Kyjov
DATUM	březen - červenec 2011
ZAKÁZKA ČÍSLO	08/2011
ZASTAVOVACÍ STUDIE	
Výkres technického řešení	M 1:500 V.03

ing. arch. Bílý Vladimír

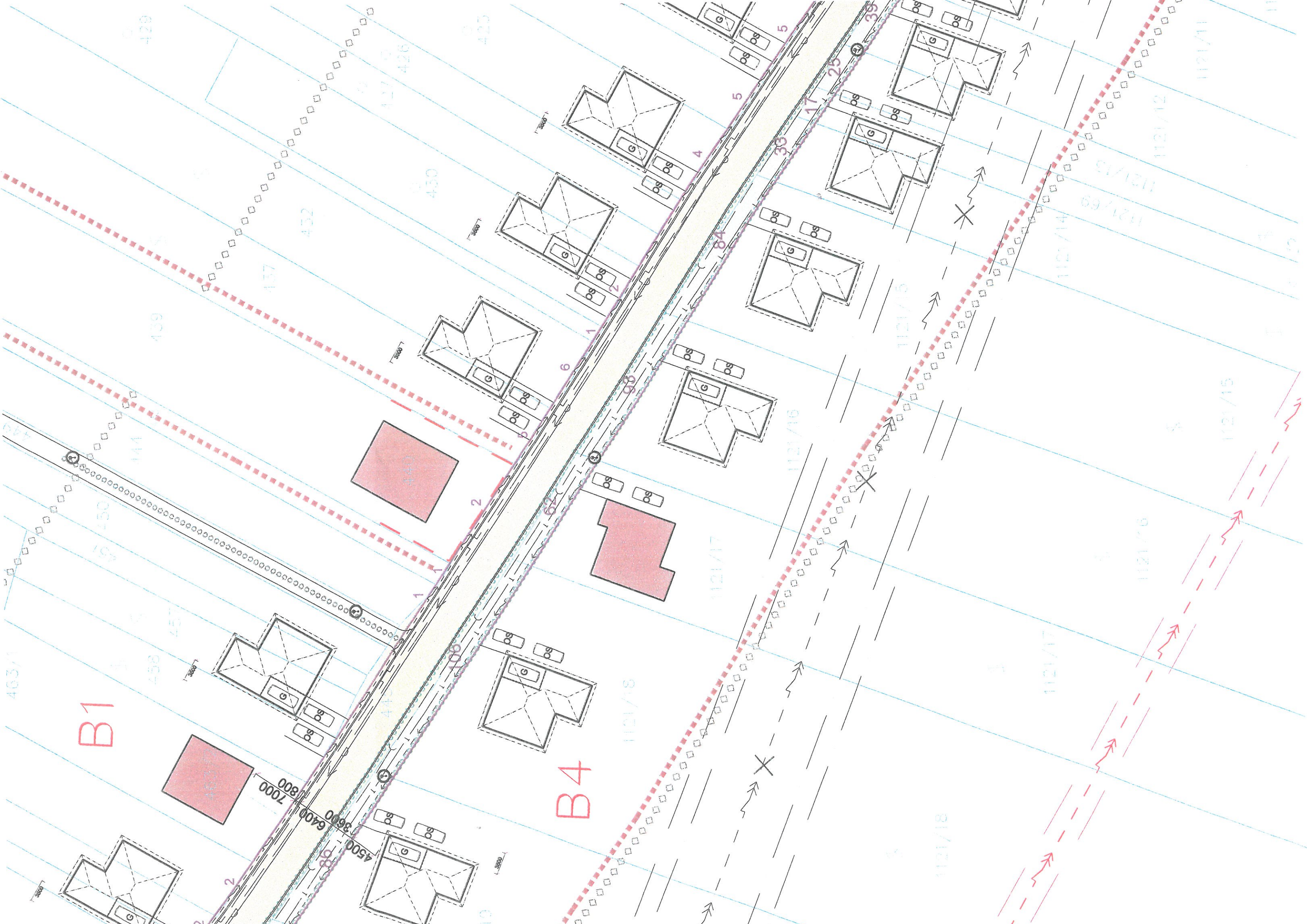
Atelier VB
architektonický a projektovní atelier

tel. : +420602751075
email : bily.vl@seznam.cz










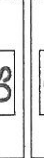



B1





B4







LEGENDA




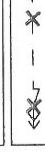




-  Hranice řešeného území
-  Parcely dle KN
-  Parcely dle PK
-  Stávající objekty, objekty povolené
-  Hranice a plochy nezastavitelné dle ÚPN

-  Komunikace motorové
-  Parkovací stání
-  Odstavná stání
-  Garážová stání
-  Chodníky
-  Stezky pro pěší s hospodářským vozem

-  Linie oplocení
-  Stavební čáry
-  Orientační pozice rodinných domů
-  Nové majetkové hranice po reparaaci

-  Vysoká zeleň
-  Světidla VO

-  Plochy veřejných ploch a zeleně
-  Hranice ploch veřejných prostranství dle ustanovení vyhlášky č. 269/2009 Sb.

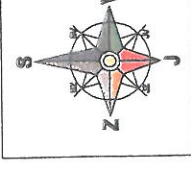
-  Kanalizace jednotná
-  Kanalizace tlaková
-  Vodovod
-  Plynovod
-  VN ke zrušení
-  VN návrh
-  NN, VO, TK
-  Stávající sdělovací kabel

Legenda problémů

(nutno dorešit v dalších stupních projektových dokumentací)

P1 — charakter řešení úzkého profilu
charakter řešení inženýrských sítí s ohledem na další lokalitu

P2 — kolize stávajícího oplocení s šířkou koridoru
pro uložení inženýrských sítí u p.č. 1121/22



ing. arch. Břilý Vladimír

Atelier VB
architektonický a projektový atelier

tel. : +420602751075
email : bily.vl@seznam.cz

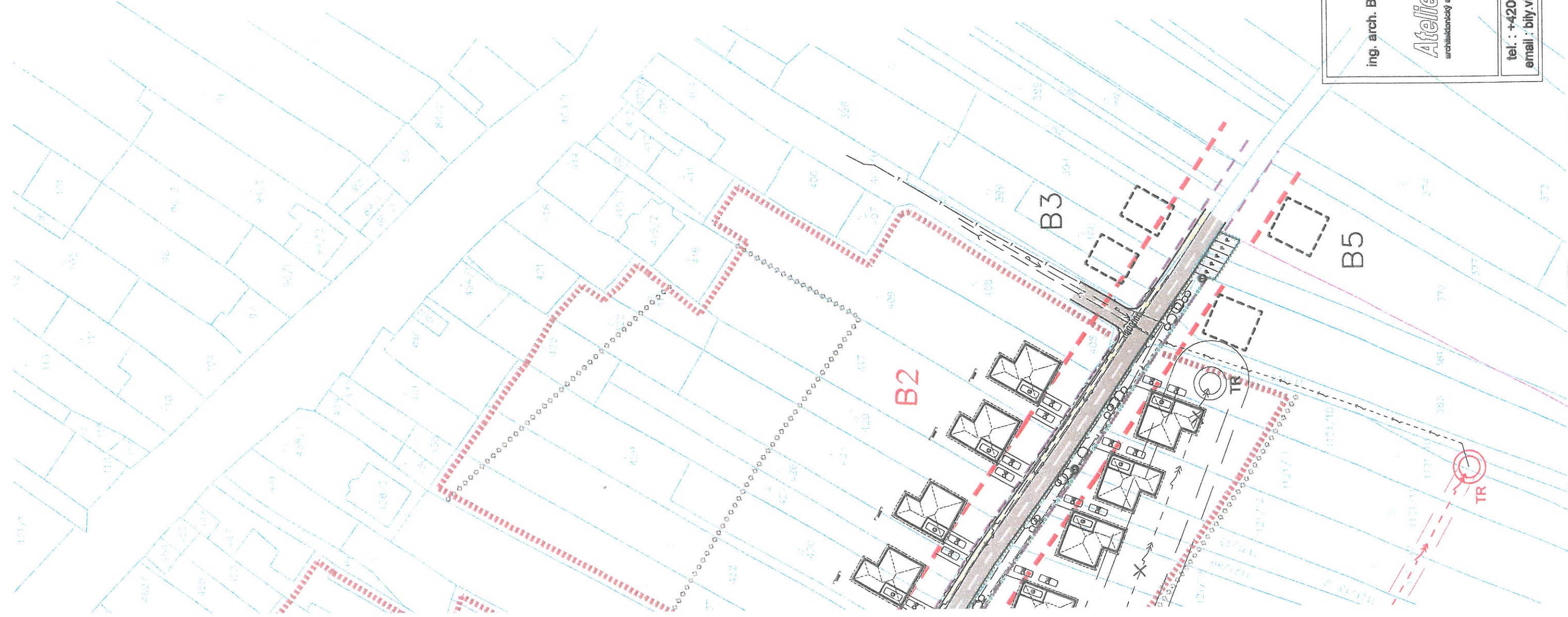
Lokalita B1, B2 a B4 - Perná

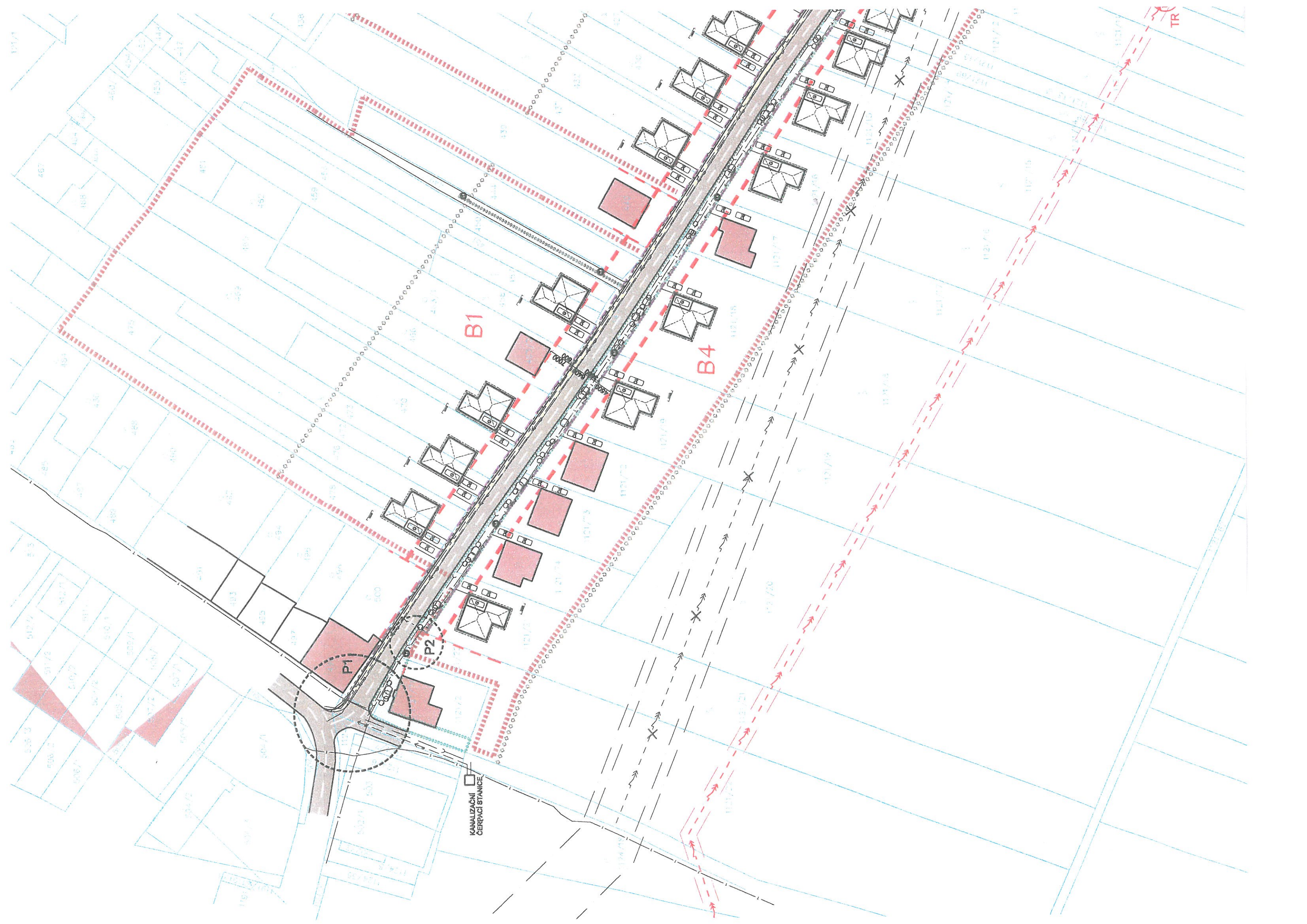
INVESTOR	Obec Perná, 691 86 Perná 294
OBJEDNATEL	Obec Perná, 691 86 Perná 294
VYPRACOVAL	ing. arch. Břilý Vladimír, Vinohrady 2553, 697 01 Kyjov
AUTOR NAVRHU	ing. arch. Břilý Vladimír, Vinohrady 2553, 697 01 Kyjov
DATUM	březen - červenec 2011
ZAKÁZKA ČÍSLO	08/2011

ZASTAVOVACÍ STUDIE

Koordinační situace

M 1:1000 V.0'





LEGENDA

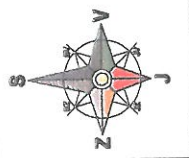
	Hranice řešeného území
	Parcely dle KN
	Parcely dle PK
	Stávající objekty, objekty povolené
	Hranice a plochy nezastavitelné dle ÚPN
	Komunikace motorové
	Parkovací stání
	Odstavná stání
	Garážová stání
	Chodníky
	Stezky pro pěší s hospodářským vozem
	Linie oplocení
	Stavební čáry
	Orientační pozice rodinných domů
	Nové majetkové hranice po reparcelaci
	Vysoká zeleň
	Svítilna VO
	Plochy veřejných ploch a zeleně
	Hranice ploch veřejných prostranství dle ustanovení vyhlášky č. 269/2009 Sb.
	Kanalizace jednotná
	Kanalizace tlaková
	Vodovod
	Plynovod
	VN ke zrušení
	VN návrh
	NN, VO, TK
	Stávající sdělovací kabel
	Svítilna VO

Legenda problémů

(nutno dořešit v dalších stupních projektových dokumentací)

P1 – charakter řešení úzkého profilu

P2 – charakter řešení inženýrských sítí s ohledem na další lokalitu
 – kolize stávajícího oplocení s šířkou koridoru
 pro uložení inženýrských sítí u p.č. 1121/22

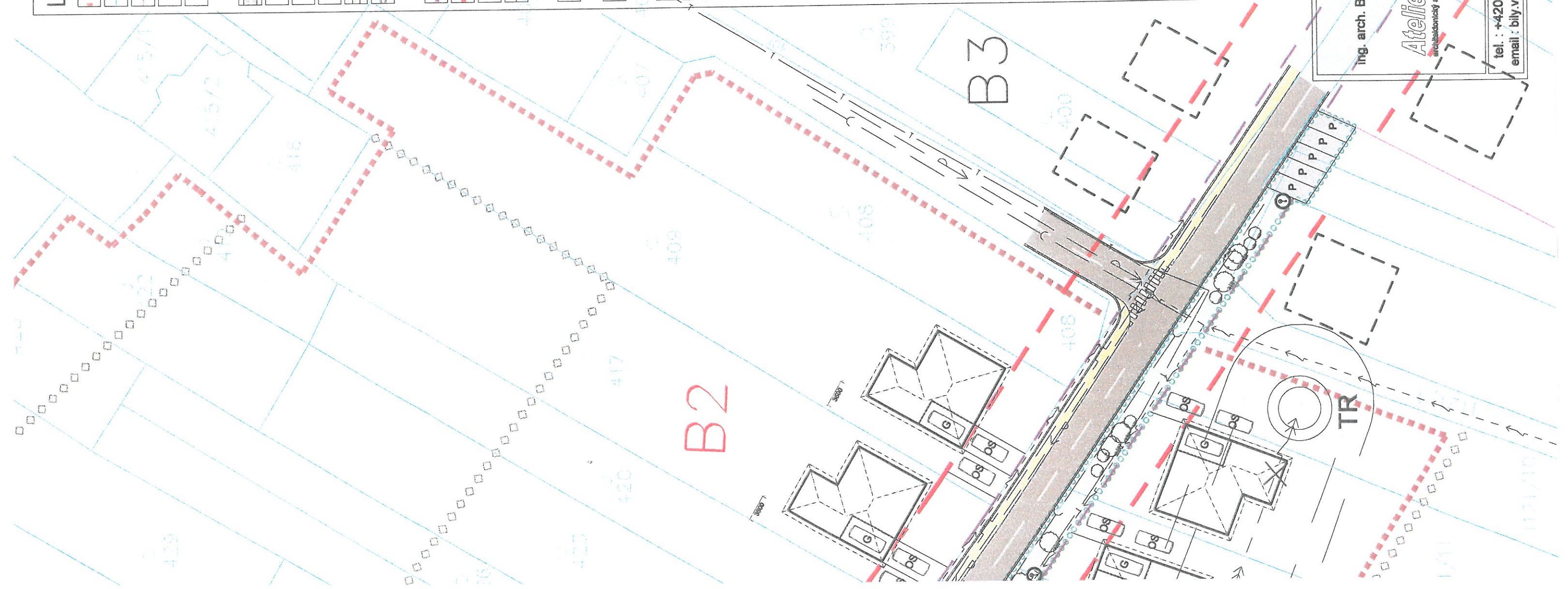


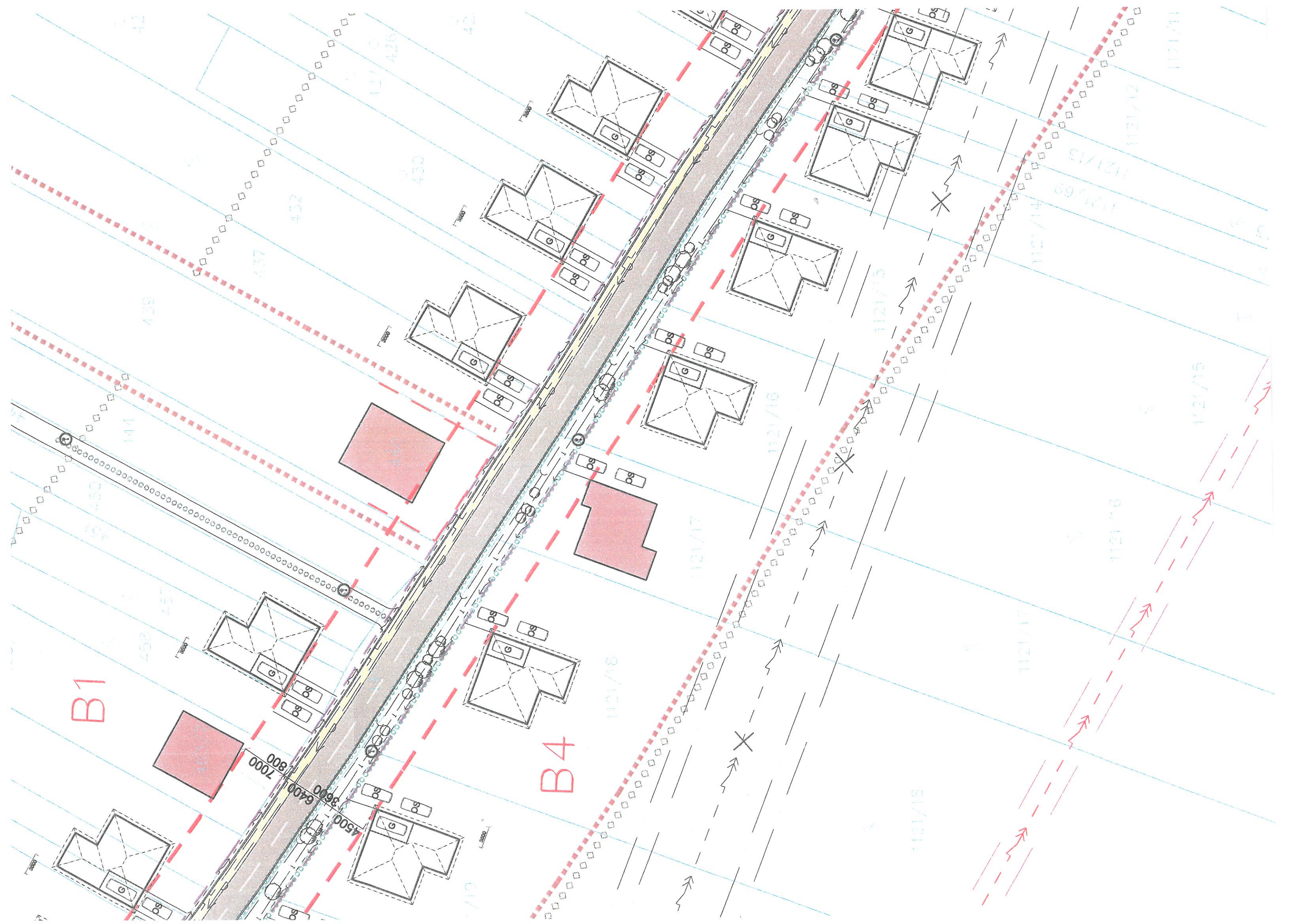
Ing. arch. Bílý Vladimír

Atelier VB
 inženýrský a projektový atelier

tel. : +420602751075
 email : bily.vl@seznam.cz

Lokalita B1, B2 a B4 - Perná	
INVESTOR	Obec Perná, 691 86 Perná 294
OBJEDNATEL	Obec Perná, 691 86 Perná 294
VYPRACOVAL	ing. arch. Bílý Vladimír, Vinohrady 2553, 697 01 Kyjov
AUTOR NÁVRHU	ing. arch. Bílý Vladimír, Vinohrady 2553, 697 01 Kyjov
DATUM	březen - červenec 2011
ZAKÁZKA ČÍSLO	08/2011
ZASTAVOVACÍ STUDIE	A
Komplexní urbanistické řešení	M 1:500 V.02





ing. arch. Bílý Vladimír

Atelier VB
architektonický a projektční atelier

tel. : +420602751075
email : bily.vl@seznam.cz

Lokalita B1, B2 a B4 - Perná

INVESTOR:	Obec Perná, 691 86 Perná 294
OBJEDNATEL:	Obec Perná, 691 86 Perná 294
VYPRACOVAL:	ing. arch. Bílý Vladimír, Vinohrady 2553, 697 01 Kyjov
AUTOR NÁVRHU:	ing. arch. Bílý Vladimír, Vinohrady 2553, 697 01 Kyjov
DATUM:	březen - červenec 2011
ZAKÁZKA ČÍSLO:	08/2011

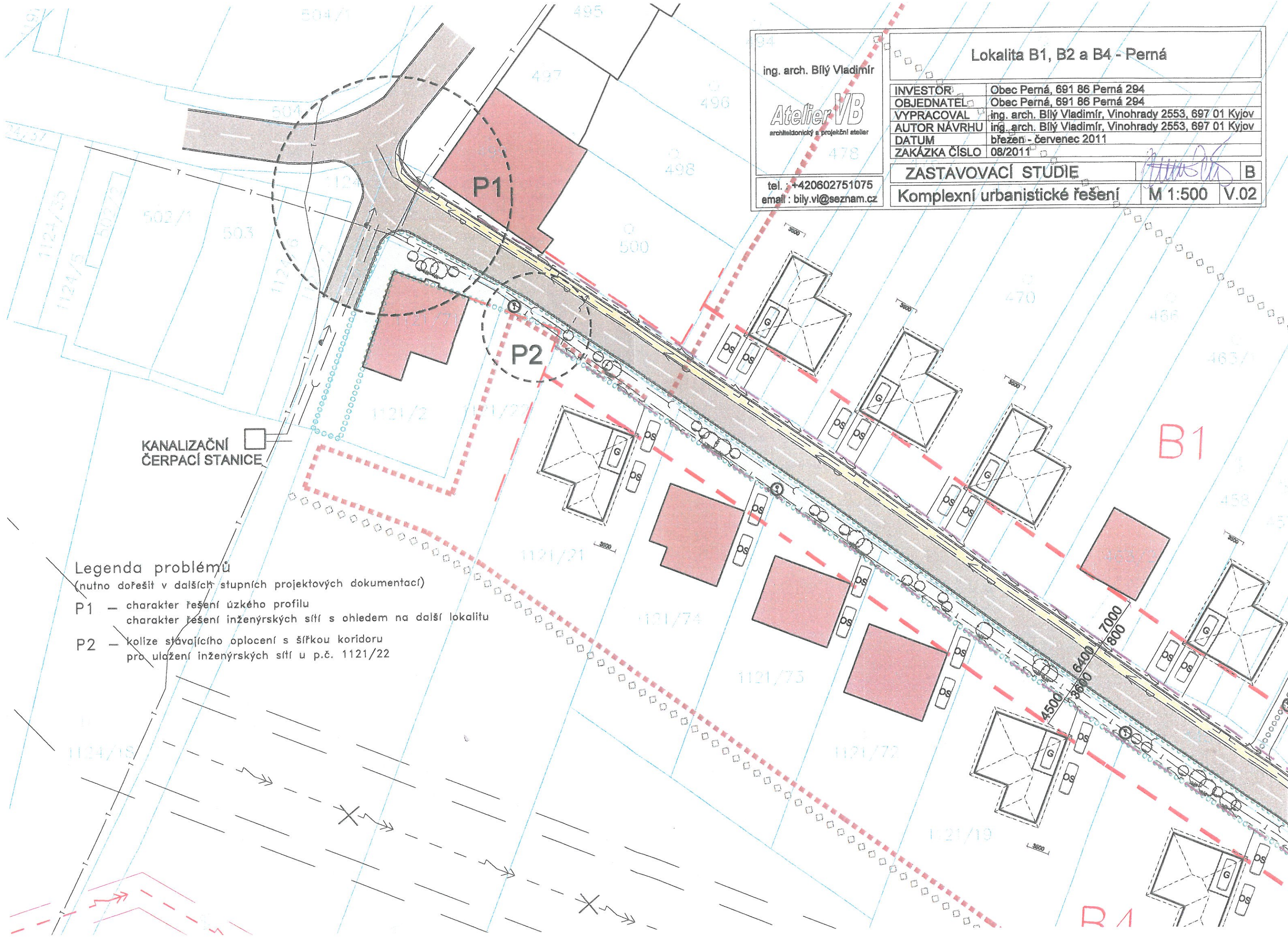
ZASTAVOVACÍ STUDIE		B
Komplexní urbanistické řešení	M 1:500	V.02

KANALIZAČNÍ
ČERPACÍ STANICE

Legenda problémů

(nutno dořešit v dalších stupních projektových dokumentací)

- P1 — charakter řešení úzkého profilu
charakter řešení inženýrských sítí s ohledem na další lokalitu
- P2 — kolize stávajícího oplocení s šířkou koridoru
pro uložení inženýrských sítí u p.č. 1121/22



ing. arch. Bílý Vladimír

Atelier VB
architektonický a projekční atelier

tel. +420602751075
email: bily.vl@seznam.cz

Lokalita B1, B2 a B4 - Perná

INVESTOR	Obec Perná, 691 86 Perná 294
OBJEDNATEL	Obec Perná, 691 86 Perná 294
VYPRACOVAL	ing. arch. Bílý Vladimír, Vinohrady 2553, 697 01 Kyjov
AUTOR NÁVRHU	ing. arch. Bílý Vladimír, Vinohrady 2553, 697 01 Kyjov
DATUM	březen - červenec 2011
ZAKÁZKA ČÍSLO	08/2011

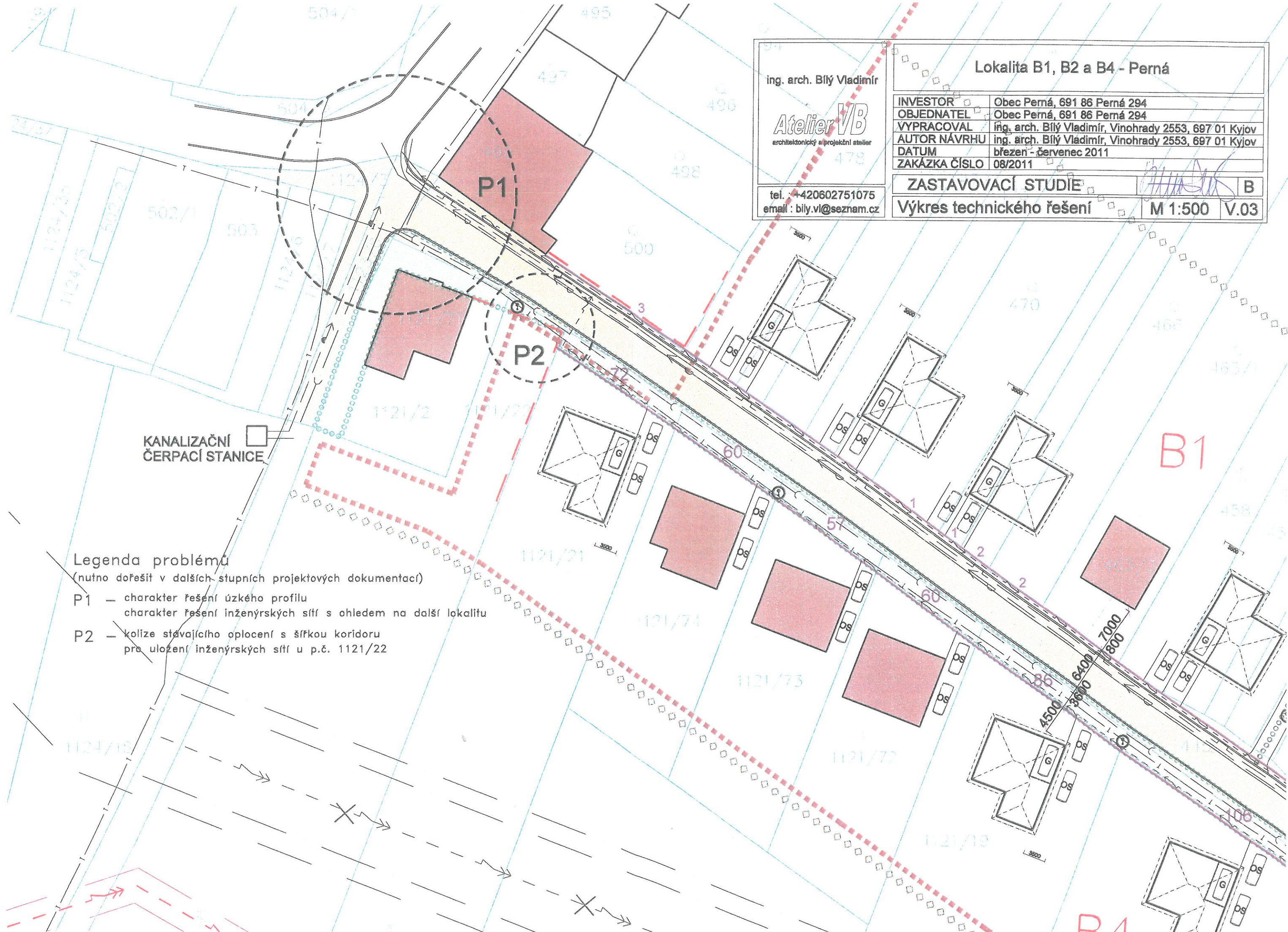
ZASTAVOVACÍ STUDIE		B
Výkres technického řešení	M 1:500	V.03

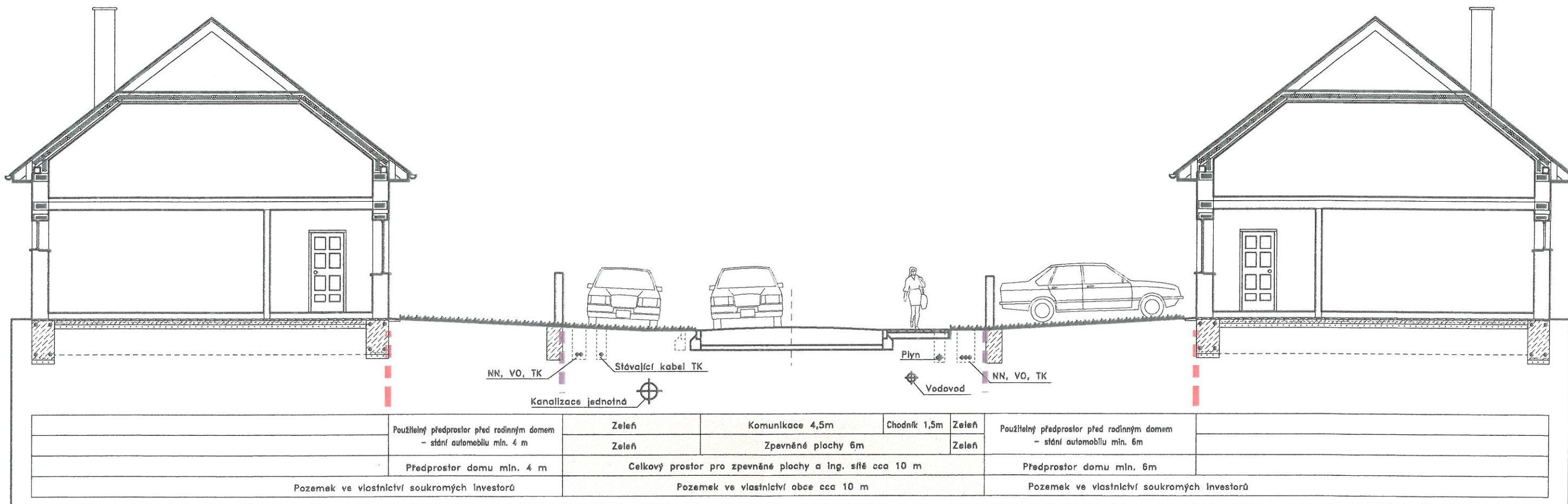
KANALIZAČNÍ
ČERPAČÍ STANICE

Legenda problémů

(nutno dořešit v dalších stupních projektových dokumentací)

- P1 — charakter řešení úzkého profilu
charakter řešení inženýrských sítí s ohledem na další lokalitu
- P2 — kolize stávajícího oplocení s šířkou koridoru
pro uložení inženýrských sítí u p.č. 1121/22





LEGENDA PLOCH A OBJEKTŮ

	Plochy veřejného prostranství - technický koridor
	Linie oplocení pozemků včetně vjezdů a vstupů
	Stavební čára limitní

ing. arch. Bílý Vladimír

Atelier VB
architektonický a projektční atelier

tel. : +420602751075
email : bily.vl@seznam.cz

Lokalita B1, B2 a B4 - Perná

INVESTOR	Obec Perná, 691 86 Perná 294
OBJEDNATEL	Obec Perná, 691 86 Perná 294
VYPRACOVAL	ing. arch. Bílý Vladimír, Vinohrady 2553, 697 01 Kyjov
AUTOR NÁVRHU	ing. arch. Bílý Vladimír, Vinohrady 2553, 697 01 Kyjov
DATUM	březen - červenec 2011
ZAKÁZKA ČÍSLO	08/2011

ZASTAVOVACÍ STUDIE

Typický řez ulicí

M 1:100 V.04