


# ÚZEMNÍ PLÁN HORNÍ VĚSTONICE ÚPLNÉ ZNĚNÍ PO ZMĚNĚ Č. 1



k.ú. Mušov

k.ú. Dolní Věstonice








k.ú. Pavlov u Dol. Věstonic

k.ú. Dolní Dunajovice



k.ú. Perná

k.ú. Klentnice

## ZASTAVĚNÉ ÚZEMÍ, ZASTAVITELNÉ PLOCHY, PLOCHY PŘESTAVBY, PLOCHY ZMĚN V KRAJINĚ A ÚZEMNÍ REZERVY

-  hranice zastavěného území aktualizované k 30.4.2019 a upřesněné na nový mapový podklad
-  zastavitelné plochy
-  plochy přestavby
-  plochy změn v krajině
-  plochy územních rezerv
-  označení zastavitelných ploch a ploch přestavbových
-  označení ploch změn v krajině

## NÁVRHOVÉ KORIDORY

-  koridor veřejné technické infrastruktury
-  koridor veřejné dopravní a technické infrastruktury

## DALŠÍ PODMÍNKY VYMEZENÉ ÚZEMNÍM PLÁNEM

-  vymezení částí územního plánu s prvky regulačního plánu

Poznámka: Stavby v plochách SS 2a a SS 2b a sousední stabilizované ploše SS jsou zařazeny mezi architektonicky a urbanisticky významné stavby, pro které může architektonickou část projektu zpracovávat pouze autorizovaný architekt.

## INFORMATIVNÍ ÚDAJE

-  hranice katastrálních území
-  hranice řešeného území

## ZÁZNAM O ÚČINNOSTI ÚZEMNÍHO PLÁNU

Správní orgán, který vydal poslední změnu územního plánu: Zastupitelstvo obce Horní Věstonice  
 Pořadové číslo poslední změny: 1  
 Datum nabytí účinnosti poslední změny územního plánu:  
 Pořizovatel: Městský úřad Mikulov, odbor stavební a životního prostředí  
 Jméno a příjmení oprávněné osoby pořizovatele: Irena Procházková  
 Funkce: odborný zaměstnanec ÚUP  
 Podpis: Razítko

## VÝKRES ZÁKLADNÍHO ČLENĚNÍ ÚZEMÍ 1 : 5.000

Č. výkresu

I.A

Projektant: AR projekt, s.r.o., Hviezdoslavova 1096/29, 627 00 Brno  
 Datum zpracování: 09/2021



Vedoucí projektant:  
Ing. arch. Milan Hučík

Vypracoval: Ing. arch. Milan Hučík