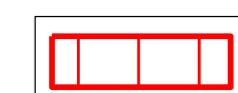



ÚZEMNÍ PLÁN NOVÝ PŘEROV změna č. 2

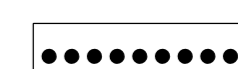

ZPŘESNĚNÍ VYMEZENÍ VEŘEJNĚ PROSPĚŠNÝCH OPATŘENÍ,
PRO KTERÉ LZE PRAVA K POZEMKŮM VYVLASTNIT

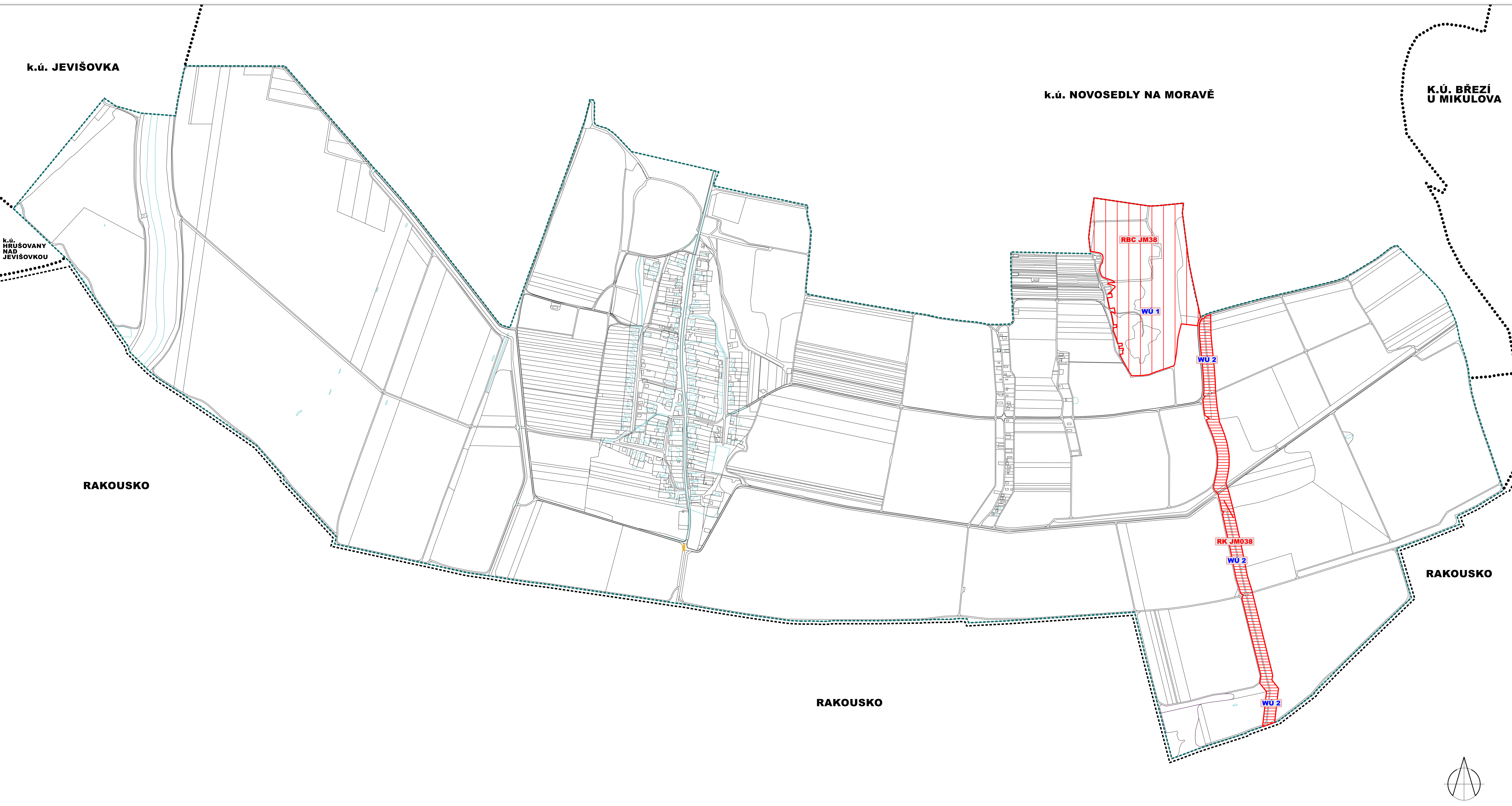
-  WÚ 1 územní systém ekologické stability, regionální biocentrum
-  WÚ 2 územní systém ekologické stability, regionální biokoridor

VEŘEJNĚ PROSPĚŠNÉ STAVBY A OPATŘENÍ RUŠENÉ

-  WD 1 parkoviště - zrušení zařízení mezi veřejně prospěšné stavby dopravní infrastruktury

INFORMATIVNÍ ÚDAJE

-  hranice katastrálních území
-  hranice řešeného území = k.ú. Nový Přerov



ZÁZNAM O ÚČINNOSTI ÚZEMNÍHO PLÁNU

Správní orgán, který Změnu č. 2 územního plánu vydal: **Zastupitelstvo Obce Nový Přerov**

Datum nabytí účinnosti Změny č. 2 ÚP Nový Přerov:

Pořizovatel: Městský úřad Mikulov, odbor stavební a životního prostředí	Razítko
Jméno a příjmení: Irena Procházková	
Funkce: odborný zaměstnanec ÚP	
Podpis:	

Pořizovatel: Městský úřad Mikulov, odbor stavební a životního prostředí

Projektant: AR projekt, s.r.o., Brno

Datum zpracování: 07/2021

Vypracoval: Ing. arch. Milan Hučík, autorizace č. 02 483

**VÝKRES VEŘEJNĚ PROSPĚŠNÝCH STAVEB,
OPATŘENÍ A ASANACÍ** 1 : 5.000

Č. výkresu
A.3