






ÚZEMNÍ PLÁN NOVÝ PŘEROV změna č. 2




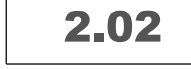
ZASTAVĚNÉ ÚZEMÍ

-  hranice zastavěného území ponechaná
-  hranice zastavěného území aktualizovaná
-  hranice zastavěného území rušená

ZMĚNY PLOCH S ROZDÍLNÝM ZPŮSOBEM VYUŽITÍ

-  NvP NvP plochy vodní a vodohospodářské - přírodně blízká protipovodňová opatření
-  N1 čísla ploch změn v krajině

INFORMATIVNÍ ÚDAJE

-  hranice řešeného území = k.ú. Nový Přerov
-  hranice katastrálních území
-  státní hranice
-  2.02 označení ploch dílčích změn územního plánu



ZÁZNAM O ÚČINNOSTI ÚZEMNÍHO PLÁNU

Správní orgán, který Změnu č. 2 územního plánu vydal: Zastupitelstvo Obce Nový Přerov	
Datum nabytí účinnosti Změny č. 2 ÚP Nový Přerov:	
Pořizovatel: Městský úřad Mikulov, odbor stavební a životního prostředí	Razítko
Jméno a příjmení: Irena Procházková	
Funkce: odborný zaměstnanec ÚÚP	
Podpis:	

Pořizovatel: Městský úřad Mikulov, odbor stavební a životního prostředí	Razítko zpracovatele
Projektant: AR projekt, s.r.o., Brno	
Datum zpracování: 07/2021	
Vpracoval: Ing. arch. Milan Hučík, autorizace č. 02 483	

HLAVNÍ VÝKRES	1 : 5.000	A.2
----------------------	------------------	------------