






# ÚZEMNÍ PLÁN NOVÝ PŘEROV úplné znění po změně č. 2

## ZASTAVĚNÉ ÚZEMÍ A ZASTAVITELNÉ PLOCHY

-  hranice zastavěného území aktualizovaná k datu 13.11.2018
-  zastavitelné plochy
-  čísla zastavitelných ploch




## PLOCHY ZMĚN V KRAJINĚ

-  plochy změn v krajině
-  čísla ploch změn v krajině

## DALŠÍ PODMÍNKY VYMEZENÉ ÚZEMNÍM PLÁNEM

-  vymezení části územního plánu s prvky regulačního plánu

## INFORMATIVNÍ ÚDAJE

-  hranice řešeného území = k.ú. Nový Přerov
-  hranice katastrálních území
-  státní hranice

k.ú. JEVIŠOVKA

k.ú. NOVOSEDLY NA MORAVĚ

K.Ú. BŘEZÍ  
U MIKULOVA

k.ú.  
HRUŠOVANY  
NAD  
JEVIŠOVKOU

RAKOUSKO

RAKOUSKO

RAKOUSKO

ZÁZNAM O ÚČINNOSTI ÚZEMNÍHO PLÁNU		
Správní orgán, který poslední změnu územního plánu vydal: Zastupitelstvo Obce Nový Přerov		
Pořadové číslo poslední změny: 2	Datum nabytí účinnosti poslední změny:	
Pořizovatel: Městský úřad Mikulov, odbor stavební a životního prostředí	Razítko	
Jméno a příjmení: Irena Procházková		
Funkce: odborný zaměstnanec ÚÚP		
Podpis:		

Pořizovatel: Městský úřad Mikulov, odbor stavební a životního prostředí	Razítko zpracovatele
Projektant: AR projekt, s.r.o., Brno	
Datum zpracování: 09/2021	
Vypracoval: Ing. arch. Milan Hučík, autorizace č. 02 483	

VÝKRES ZÁKLADNÍHO ČLENĚNÍ  
ÚZEMÍ  
1 : 5.000

Č.výkresu  
**A.1**

