



Město Mikulov
Majetkoprávní odbor
Náměstí 1, 69220 Mikulov
tel.:519444555, fax:519444500
e-mail:podatelna@mikulov.cz



MUMIX00OMFA6

Číslo jednací
MUMI 21007616
Spis

Vyřizuje
Ing. Dana Kudelňáková
Tel: 519 444 613
Mail: kudelnakova@mikulov.cz

V Mikulově dne 19.02.2021
Počet stran:
Vaše číslo jednací:

**Občané za ochranu kvality bydlení v Brně-Kníničkách, Rozdrojovicích a Jinačovicích,
z.s.**

Doc. Petr Firbas - předseda

Poskytnutí informací dle zák. č. 106/1999 Sb. v pl. zn.


Dne 15.2.2021 byla prostřednictvím elektronické pošty na Městský úřad Mikulov doručena žádost o poskytnutí informací dle zákona č. 106/1999 Sb., o svobodném přístupu k informacím, v pl. zn. od Vašeho spolku, která je evidována pod č. j. MUMI 6809/2021 a 6807/2021.

Požadujete:

Kopii materiálu k bodu 12

Korespondenci ve věci předmětné smlouvy

Vyžádané doklady Vám poskytujeme v přílohách.


Mgr. Petr Augustin
vedoucí majetkoprávního odboru

Město Mikulov
Městský úřad Mikulov
odbor majetkoprávní
-2-

Materiál do 19. zasedání Zastupitelstva města Mikulov,
konané ve středu 17. února 2021 v 16:00

Žádost o uzavření Smlouvy o vypořádání některých práv a povinností souvisejících s realizací stavby "Dálnice D 52, stavba 5206.2 MÚK Mikulov jih- st. hranice ČR/Rakousko"

Předkladatel: **Mgr. Petr Augustín - Vedoucí odboru**

Zpracovatel: **Ing. Dana Kudelňáková**

Projednáno s:

Obsah materiálu: Důvodová zpráva
Návrh usnesení
Dálnice D 52

Důvodová zpráva:

Investor stavby (stavebník):

Ředitelství silnic a dálnic ČR se sídlem Na Pankráci 546/56, 145 05 Praha 4,
konkrétně ŘSD ČR, Závod Brno, Šumavská 525/33, 602 00 Brno.

Zhotovitel dokumentace:

RS PP – Morava 2015, ved. konsorcia DOPRAVOPROJEKT Ostrava a.s.
Hlavní projektant : PK OSSENDORF s.r.o., Tomešova 503/1, 602 00 Brno

Majetkoprávní odbor města Mikulov předkládá zastupitelstvu města žádost spol. PK OSSENDORF s.r.o. o uzavření Smlouvy o vypořádání některých práv a povinností souvisejících s realizací stavby „Dálnice D52, stavba 5206.2MÚK Mikulov jih-st. hranice ČR/Rakousko“. Uvedená smlouva bude doložena stavebnímu úřadu pro účely územního řízení dle § 86, odst. 1, písm. d) stavebního zákona.

Projektová kancelář PK OSSENDORF s.r.o. zajišťuje pro stavebníka podklady k řízení u stavebního úřadu. Výše uvedená stavba je v souladu s platnou územně plánovací dokumentací – územním plánem Města Mikulov. V souladu s platnými Zásadami územního rozvoje Jihomoravského kraje se jedná o stavbu veřejně prospěšnou.

Historie:

Zastupitelstvo města Mikulova na svém zasedání dne 11.5.2016 v bodě č. 5/7 přijalo následující usnesení:

Zastupitelstvo města souhlasí s umístěním stavby „Rychlostní silnice R52, stavba 5206 Perná – st. hranice ČR/Rakousko“, úsek km 34,550 – 38,455 na pozemcích p. č.: 4513/1, 4528/37, 4528/41, 7702, 7703, 7731, 7739, 7740, 7742, 7750/1, 7752, 7753, 7761, 7770, 7771, 7772, 7774, 7780, 7789, 7792, 7815, 7829, 7830, 7850, 7851, 8188, 8206, 8209, 8260, 8661 v k. ú. Mikulov na Moravě a schvaluje znění formuláře „Souhlasu vlastníka nemovitosti dotčené silniční stavbou“ s umístěním stavby ve znění předložené projektovou kanceláří PK OSSENDORF s. r. o., Tomešova 503/1, 602 00 Brno, IČ: 25564901 zastupující stavebníka – Ředitelství silnic a dálnic ČR, Na Pankráci 546/56, 140 00 Praha 4, IČ: 65993390, s korespondenční adresou ŘSD ČR, Závod Brno, Šumavská 33, 602 00 Brno, na základě plně

moci, a to za podmínky, že v navazujícím řešení křižovatky MUK Mikulov Jih na D52 – mimoúrovňová křižovatka – bude projekčně a územně připraveno napojení přeložky sil. I/40. Tato přeložka bude sloužit k přímému napojení sil. I/40 na kapacitní komunikaci D52 a to mimo zastavitelné území města Mikulov (pozn. MUK Mikulov Jih není předmětem vlastní předložené DÚR, bude předmětem navazující projektové přípravy).

Zastupitelstvo města Mikulova na svém zasedání dne 25.2.2019 v bodě č. 4/7 přijalo následující usnesení:

Zastupitelstvo města uděluje souhlas s umístěním stavby „Dálnice D52, stavba 5206.2 MÚK Mikulov ji-st. hranice ČR/Rakousko“ včetně objektů s ní souvisejících, úsek km 38,445 - 39,050 na pozemcích p. č.: 7843, 7850, 7858, 7876, 7899, 7901 a 8370 v k. ú. Mikulov na Moravě dle zák. č. 183/2006 Sb. v pl. zn., o územním plánování a stavebním řádu v pl. zn., § 86 tj. k vydání územního rozhodnutí,

- schvaluje znění formuláře Vyjádření/souhlas vlastníka pozemků ke stavbě včetně situačních plánů ve znění předložené projektovou kanceláří PK OSSENDORF s. r. o., Tomešova 503/1, 602 00 Brno, IČ: 25564901 zastupující stavebníka - Ředitelství silnic a dálnic ČR, Na Pankráci 546/56, 140 00 Praha 4, IČ: 65993390, s korespondenční adresou ŘSD ČR, Závod Brno, Šumavská 33, 602 00 Brno na základě plné moci.

ZM požaduje, aby bylo Ředitelstvím silnic a dálnic ČR realizováno přemostění přes železnici pro napojení na silnici I/40.

K předkládané smlouvě:

Původní podklady zaslané ke smlouvě byly nepřehledné a nesrozumitelné. MPO si vyžádal zakreslení předmětu smlouvy do mapy katastru nemovitostí a popis předmětu smlouvy za účelem předložení materiálu orgánům města.

Popis předmětu převodu:

V souvislosti s realizací výše uvedené stavby budou dotčeny i pozemky ve vlastnictví Města Mikulov p.č. 7858 a p.č. 7901 v k.ú. Mikulov na Moravě, oba vedeny v KN jako ostatní plocha, ostatní komunikace. Oba pozemky budou dotčeny těmito stavbami:

SO 150 Polní cesty

V rámci stavby 5206.2 je navrženo celkem 243 m polních cest (PC). Z toho 43 m představují hlavní polní cesty s povrchem z asfaltového betonu (kategorie P 6,0/30) a 200 m vedlejší polní cesty s povrchem z nestmeleného materiálu (ŠD nebo R-mat; kategorie P 3,0/20). SO 150 zahrnuje 2 úseky polních cest:

polní cesta 1 cca v km 0.227 dopr. sil. přeložka stávající PC (hlavní, dl. úpravy 43 m)

polní cesta 2 podél doprovodné sil. nová PC (vedlejší, dl. úpravy 200 m)

Pro polní cestu 1 je dokladován podélný profil v části D.1 dokumentace. Polní cesta 2 je vedena plochým terénem se sklony území do 3 % (podélný profil není dokladován). Na polních cestách nejsou navrženy žádné mosty, ale jsou zřízeny dva propustky – propustek pod PC 1 je betonový trubní (součást SO 150); propustek pod PC 2 na závlahovém kanále je betonový rámový, je integrální součástí propustku pod sousední doprovodnou silnicí a je proto zahrnut do SO 120. PC 2 dále kříží potrubí zahrnuté do SO 301.

Šířkové uspořádání – kategorie P 6,0/30 (hlavní polní cesty)

jízdní pruh 5,00 m

nezpevněná krajnice 2 x 0,50 m

celkem 6,00 m

Šířkové uspořádání – kategorie P 3,0/20 (vedlejší polní cesty)

jízdní pruh 3,00 m

celkem 3,00 m

SO 151 Sjezdy na pozemky

- sjezd na polní cestu na pozemku p.č. 7858 ve vlastnictví Města Mikulov
- sjezd k pozemku p.č. 7871 (vlastník Excalibur City s.r.o.). Dle tel. komunikace s Ing. Otmar bude tento pozemek pravděpodobně ze strany ČR ŘSD vykoupěn a nabídnut Městu Mikulov jako silniční zeleň.

SO 121 Účelová komunikace k Freeshopu

Stavební objekt zahrnuje zřízení nové příjezdové komunikace pro areál Freeshop, která nahradí původní dopravní připojení na rušený úsek silnice I/52. Nová komunikace začíná v okružní křižovatce 3 (křižovatka se silnicí I/52 – SO 102) a probíhá podél D52 směrem k areálu. Celková délka úpravy činí 183 m a je rozdělena na dva úseky v km 0.207 42 za připojením sjezdu polní cesty: 1. úsek přejde do majetku města; 2. úsek přejde do majetku vlastníka areálu. Na konci úpravy se komunikace připojí na stávající parkoviště okolo budovy Freeshop, které se příslušně upraví (přesný rozsah je patrný z výkresů). Mimo to je na trasu přeložky připojen jeden služební sjezd (km 0.056).

Maximální podélný sklon dosahuje 3,8 % a komunikace je vedena převážně v úrovni terénu (v odřezu).

Šířkové uspořádání větve MJ7 – kategorie MO2k -/7,5/40

jízdní pruhy	2 x 3,00 m	(+ rozšíření v oblouku)
vodící proužky	2 x 0,25 m	
nezpevněná krajnice	2 x 0,50 m	
celkem	7,50 m	(+ rozšíření v oblouku)

Šířkové uspořádání – služební sjezd šířky 4,0 m

jízdní pruh	1 x 4,00 m
nezpevněná krajnice	2 x 0,50 m
celkem	5,00 m

SO 831 Rekultivace části komunikace ke starému hraničnímu přechodu

Úsek staré komunikace, který díky stavbě 5206.2 již zcela ztratí dopravní význam, je navržen k rekultivaci v rámci SO 831. Rekultivovaná plocha se nachází vlevo ve směru staničení podél nové doprovodné silnice (SO 120, cca km 0.215 – 0.315) vně souběžné polní cesty „2“. Plocha je určena k zemědělské rekultivaci a přičlenění k sousednímu zemědělsky využívanému území. V rámci SO 831 bude odtěžena veškerá navážka a následně naváže technická a biologická rekultivace dle obdobných zásad uvedených výše pro SO 830; tloušťka navážené ornice a podorničí bude odvozena od okolních ploch.

Návrh smlouvy v čl. III. obsahuje tyto Závazky smluvních stran:

- veškeré náklady spojené s realizací stavebních objektů nese výlučně ŘSD ČR a zahrne je do nákladů Stavby.

ŘSD ČR se dále zavazuje:

- a) přizvat Město k předání stavebních objektů uvedených v této Smlouvě v čl. I odst. (2).
- b) nejpozději do vydání kolaudačního souhlasu (právní moci kolaudačního rozhodnutí) předat Městu dokumentaci skutečného provedení stavebních objektů. Vzhledem k tomu, že se vlastnictví Stavbou dotčeného majetku nemění, budou podpisem protokolu veškeré majetkoprávní vztahy mezi smluvními stranami vypořádány.

Město se zavazuje:

- a) zúčastnit se tohoto předání a převzetí a uplatnit při něm své případné připomínky a námítky, které budou zohledněny v protokolu o předání a převzetí stavebních objektů. V tomto protokolu budou také uvedeny všechny vady a nedodělky včetně způsobu, podmínek a termínů jejich odstranění.
- b) stavební objekty převzít, a to i v případě, že budou vykazovat drobné vady a nedodělky, nebránící jejich uvedení do provozu.
- c) zajišťovat jeho následný provoz.

Protokol podepíše zhotovitel stavebních objektů, ŘSD ČR a příslušný zástupce Města. Při předání stavebních objektů bude Městu předána i dokumentace jejich skutečného provedení. Cena stavebních objektů bude uvedena v předávacím protokolu pouze jako informativní, neboť je zahrnuta, dle platných právních předpisů, do celkových nákladů Stavby uvedené v článku I. odst. (1) této Smlouvy. Odstranění vad a nedodělků uvedených v protokole o předání a převzetí, jakož i případných vad, které se vyskytnou v průběhu záruční doby, bude u zhotovitele Stavby uplatňovat Město. Ke stavebním objektům zhotovitel poskytuje záruku v délce 60 měsíců. ŘSD ČR se zavazuje ve Smlouvě se zhotovitelem Stavby poskytnutí této záruky zajistit.

Na předkládanou smlouvu budou v případě jejího schválení navazovat další smlouvy na převody majetku do vlastnictví Města Mikulov. Stavby budou převáděny do vlastnictví Města Mikulov s vypořádanými pozemky, tzn. jejich výkupy od vlastníků pozemků zajistí ČR ŘSD.

Rada města na svém zasedání dne 3.2.2021 přijala usnesení, které je v souladu s usnesením předkládaném zastupitelstvu města ke schválení.

Rozhodnutí o nabytí nemovitých věcí příináleží v souladu se zákonem č. 128/2000 Sb., o obcích v pl. zn., § 85 zastupitelstvu města.

Návrh usnesení:

Zastupitelstvo města Mikulov

I. schvaluje

Smlouvu o vypořádání některých práv a povinností souvisejících s realizací stavby „Dálnice D52, stavba 5206.2MÚK Mikulov jih-st. hranice ČR/Rakousko“ ve znění předloženém projektovou kanceláří PK OSSENDORF s.r.o., Tomešova 503/1, 602 00 Brno, IČ: 25564901 zastupující stavebníka - Ředitelství silnic a dálnic ČR, Na Pankráci 546/56, 140 00 Praha 4, IČ: 65993390, s korespondenční adresou ŘSD ČR, Závod Brno, Šumavská 33, 602 00 Brno na základě plné moci.



Evidenční číslo:

Počet stran: 3
Počet výtisků: 5
Výtisk číslo: 1
Klasifikace PVP

Smlouva

o vypořádání některých práv a povinností souvisejících s realizací stavby Dálnice D52, Stavba 5206.2, MÚK Mikulov jih – st. hranice ČR/Rakousko

uzavřená níže uvedeného dne, měsíce a roku mezi následujícími smluvními stranami (dále jen „**Smlouva**“):

Ředitelství silnic a dálnic ČR

se sídlem Na Pankráci 546/56, 145 05 Praha 4
IČ 65993390
DIČ CZ65993390
Zastoupené Mgr. Davidem Fialou, ředitelem Závodu Brno
se sídlem Šumavská 525/33, 602 00 Brno
Zástupce ve věcech technických Ing. Alice Nettigová, tel.: 549 133 269, alice.nettigova@rsd.cz

(dále jen **ŘSD ČR**)

a

Město Mikulov

se sídlem Náměstí 1, 692 20 Mikulov
IČ 00283347
Zastoupené Rostislav Košťál, starosta města
Zástupce ve věcech technických

(dále jen **Město**)

Číslo Smlouvy ŘSD ČR

Číslo Smlouvy Města

takto:

I.

ÚVODNÍ USTANOVENÍ

(1) Konstatuje se, že ŘSD ČR realizuje investiční akci – stavbu s názvem: „Dálnice D52, Stavba 5206.2, MÚK Mikulov jih – st. hranice ČR/Rakousko“ (dále jen Stavba).

(2) Výše uvedenou Stavbou bude mimo jiné dotčen i majetek ve vlastnictví Města, a to polní cesta, účelová komunikace a sjezdy, dále jen „majetek“, kde budou provedeny nezbytné úpravy v rámci odstranění provozních škod, vzniklých při realizaci citované Stavby. Tyto nezbytné úpravy budou provedeny v takovém rozsahu, aby dotčený majetek mohl sloužit svému původnímu účelu. Konkrétně budou odstraněny realizací následujících stavebních objektů:

- 1) SO 150 Polní cesty
- 2) SO 151 Sjezdy na pozemky
- 3) SO 831 Rekultivace části komunikace k starému hraničnímu přechodu

SMLOUVA O VYPOŘÁDÁNÍ NĚKTERÝCH PRÁV A POVINNOSTÍ SOUVISEJÍCÍCH S REALIZACÍ STAVBY		
EVIDENČNÍ ČÍSLO		
	KLASIFIKACE: PRO VNITŘNÍ POTŘEBU	STRANA: 1/3

4) SO 121 Účelová komunikace k Freeshopu

a to dle dokumentace DUR vypracované firmou RS PP - Morava 2015 v červnu 2018 (dále jen „DUR“) v rozsahu z ní vyplývající. Technické řešení stavebních objektů je zpracováno v části D výkresová dokumentace DUR.

(3) Město závazně prohlašuje, že uvedený majetek vlastní, a to včetně pozemků, na kterých se nachází, resp. k jeho existenci má zřízeno právo věcného břemene.

(4) Majetek Města uvedený v článku I. odst. (2) této Smlouvy, který bude dotčen Stavbou, a k jehož úpravě resp. přesunu dojde, je a nadále zůstane ve vlastnictví Města. Na této konstataci nemění nic ani skutečnost, že Město případně některý takto dotčený majetek, resp. realizované stavební objekty, protokolárně nepřevzme.

II.

PŘEDMĚT SMLOUVY

(1) Sjednává se, že ŘSD ČR je oprávněno v rámci provádění své Stavby upravit či přesunout majetek, a to realizací stavebních objektů, které jsou specifikovány v článku I. odst. (2) této Smlouvy. Smluvní strany prohlašují, že za podmínek dále uvedených v této Smlouvě dojde k předání realizovaných stavebních objektů Městu protokolem o předání a převzetí. Město s úpravou, resp. přesunutím majetku souhlasí a současně se zavazuje k jejich následnému převzetí.

III.

ZÁVAZKY SMLUVNÍCH STRAN

(1) Veškeré náklady spojené s realizací stavebních objektů, které jsou předmětem této Smlouvy, nese výlučně ŘSD ČR a zahrne je do nákladů Stavby.

(2) ŘSD ČR se dále zavazuje:

a) přizvat Město k předání stavebních objektů uvedených v této Smlouvě v čl. I odst. (2).

b) nejpozději do vydání kolaudačního souhlasu (právní moci kolaudačního rozhodnutí) předat Městu dokumentaci skutečného provedení stavebních objektů. Vzhledem k tomu, že se vlastnictví Stavbou dotčeného majetku nemění, budou podpisem protokolu veškeré majetkoprávní vztahy mezi smluvními stranami vypořádány.

(3) Město se zavazuje:

a) zúčastnit se tohoto předání a převzetí a uplatnit při něm své případné připomínky a námítky, které budou zohledněny v protokolu o předání a převzetí stavebních objektů. V tomto protokolu budou také uvedeny všechny vady a nedodělky včetně způsobu, podmínek a termínů jejich odstranění.

b) stavební objekty převzít, a to i v případě, že budou vykazovat drobné vady a nedodělky, nebránící jejich uvedení do provozu.

c) zajišťovat jeho následný provoz.

(4) Protokol podepíše zhotovitel stavebních objektů, ŘSD ČR a příslušný zástupce Města. Při předání stavebních objektů bude Městu předána i dokumentace jejich skutečného provedení. Cena stavebních objektů bude uvedena v předávacím protokolu pouze jako informativní, neboť je zahrnuta, dle platných právních předpisů, do celkových nákladů Stavby uvedené v článku I. odst. (1) této Smlouvy.

(5) Odstranění vad a nedodělků uvedených v protokole o předání a převzetí, jakož i případných vad, které se vyskytnou v průběhu záruční doby, bude u zhotovitele Stavby uplatňovat Město.

(6) Konstatuje se, že ke stavebním objektům zhotovitel poskytuje záruku v délce 60 měsíců. ŘSD ČR se zavazuje ve Smlouvě se zhotovitelem Stavby poskytnutí této záruky zajistit.

SMLOUVA O VYPOŘÁDÁNÍ NĚKTERÝCH PRÁV A POVINNOSTÍ SOUVISEJÍCÍCH S REALIZACÍ STAVBY		
EVIDENČNÍ ČÍSLO		
	KLASIFIKACE: PRO VNITŘNÍ POTŘEBU	STRANA: 2/3

IV.
ZÁVĚREČNÁ USTANOVENÍ

(1) Smluvní strany jsou seznámeny a výslovně souhlasí se skutečností, aby tato Smlouva byla vedena v evidenci smluv Města, která je přístupná dle zákona č. 106/1999 Sb., o svobodném přístupu k informacím, a která obsahuje údaje o smluvních stranách, předmětu Smlouvy, číselné označení Smlouvy a datum jejího uzavření.

(2) Smluvní strany prohlašují, že skutečnosti uvedené v této Smlouvě nepovažují za obchodní tajemství a udělují svolení k jejich zpřístupnění ve smyslu zák. č. 106/1999 Sb. a zveřejnění bez stanovení jakýchkoliv dalších podmínek.

(3) Tato Smlouva byla projednána a schválenadneusnesením č.

(4) Tato Smlouva nabývá platnosti dnem jejího podpisu mezi oběma smluvními stranami. Účinnosti smlouva nabývá dnem jejího zveřejnění v Registru smluv.

(5) Veškeré změny a doplnění této Smlouvy mohou být činěny jen písemnými, datovanými, číslovanými a řádně podepsanými dodatky.

(6) Smlouva je sepsána v pěti vyhotoveních, z nichž ŘSD ČR obdrží dvě a Město zbylé tři výtisky.

V _____ dne _____

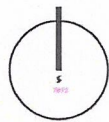
V _____ dne _____

za ŘSD ČR
Ředitel závodu Brno
Mgr. David Fiala

za Město Mikulov
Starosta města
Rostislav Košťál

SMLOUVA O VYPOŘÁDÁNÍ NĚKTERÝCH PRÁV A POVINNOSTÍ SOUVISEJÍCÍCH S REALIZACÍ STAVBY		
EVIDENČNÍ ČÍSLO		
	KLASIFIKACE: PRO VNITŘNÍ POTŘEBU	STRANA: 3/3



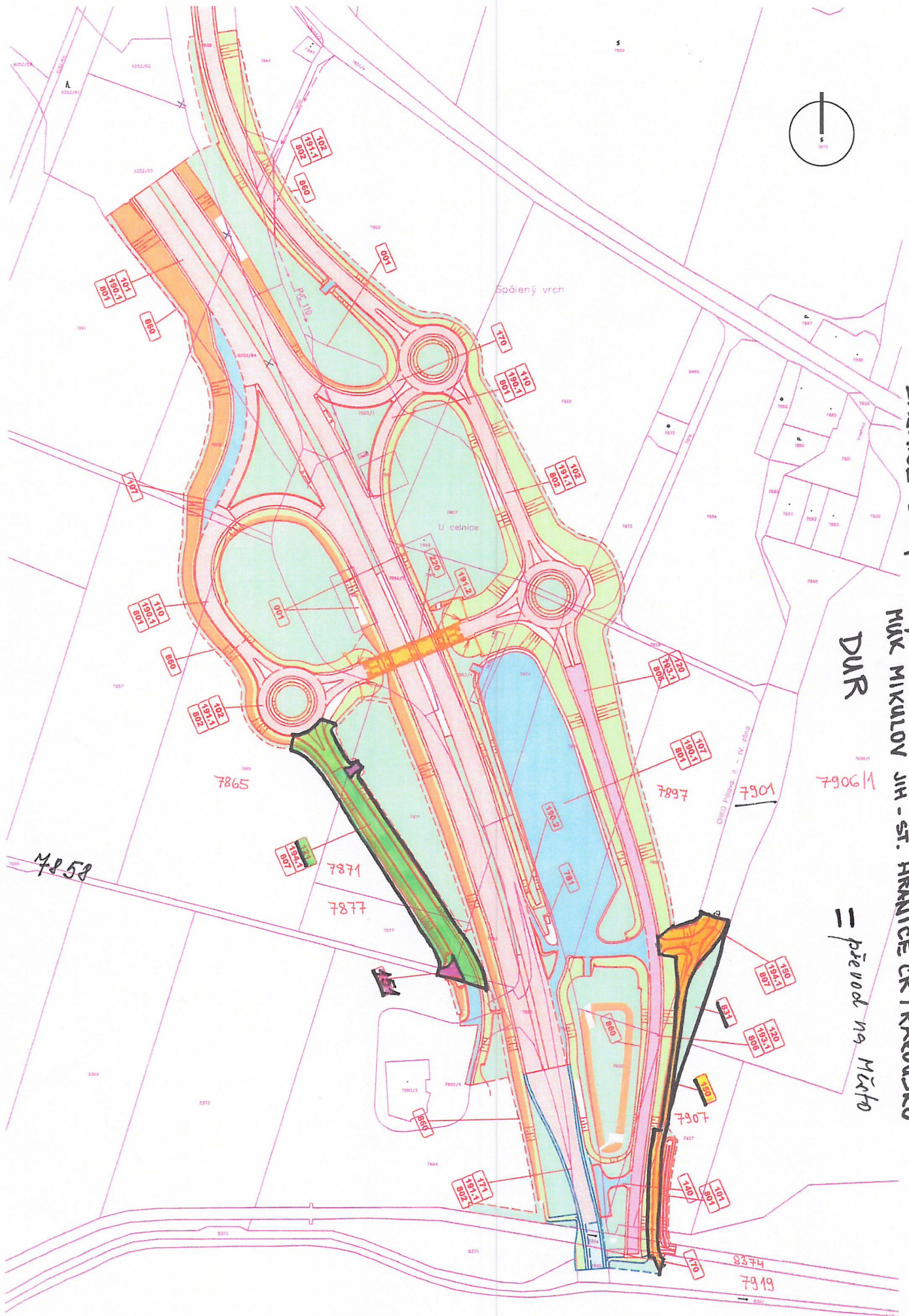


DÁLNIČE D52, STAVBA 5206-2
MĚK MIKULOV JIH - ST. HRANICE ČR | RAKOVUSKO

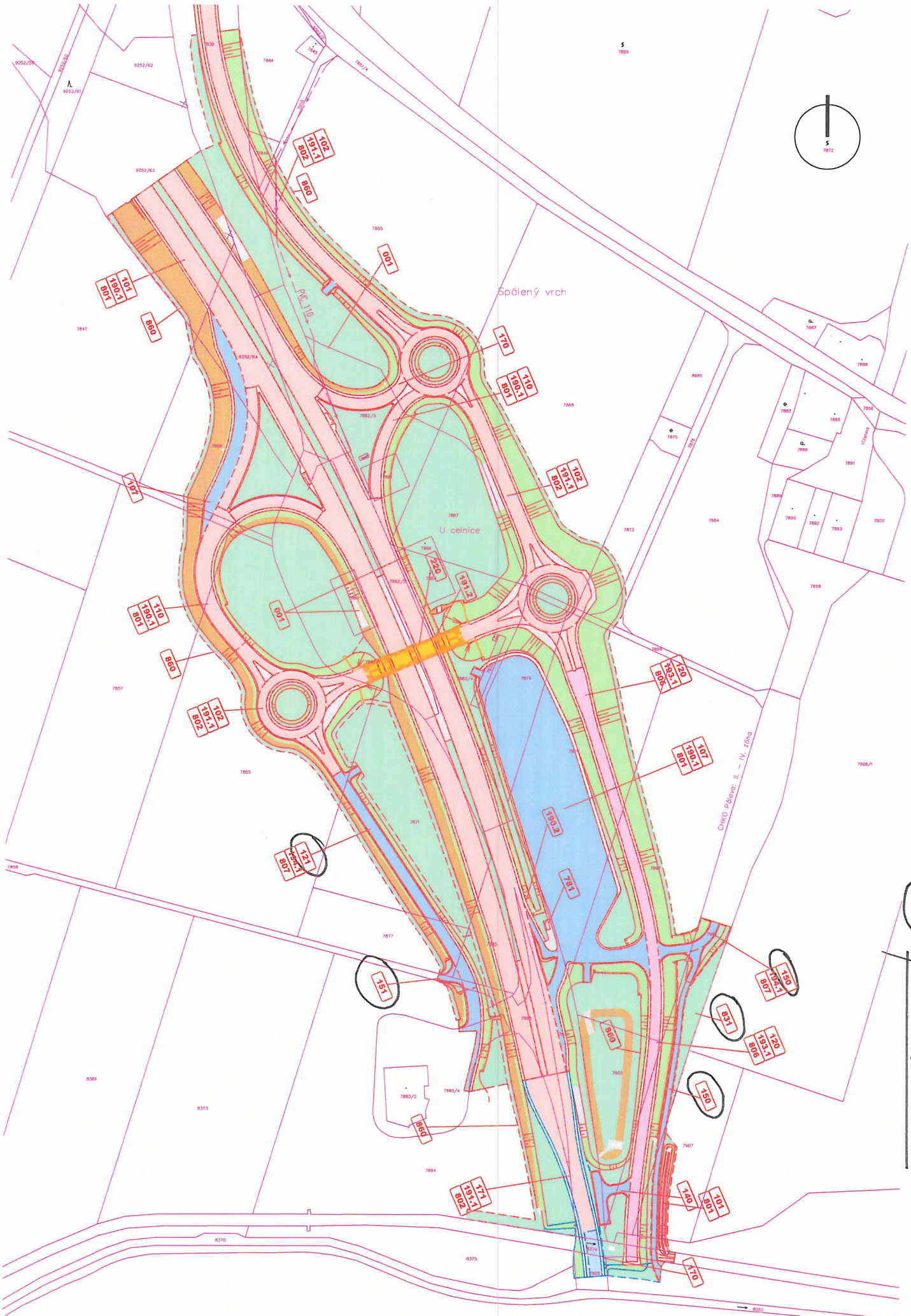
DUR

19067

= převod na měřko



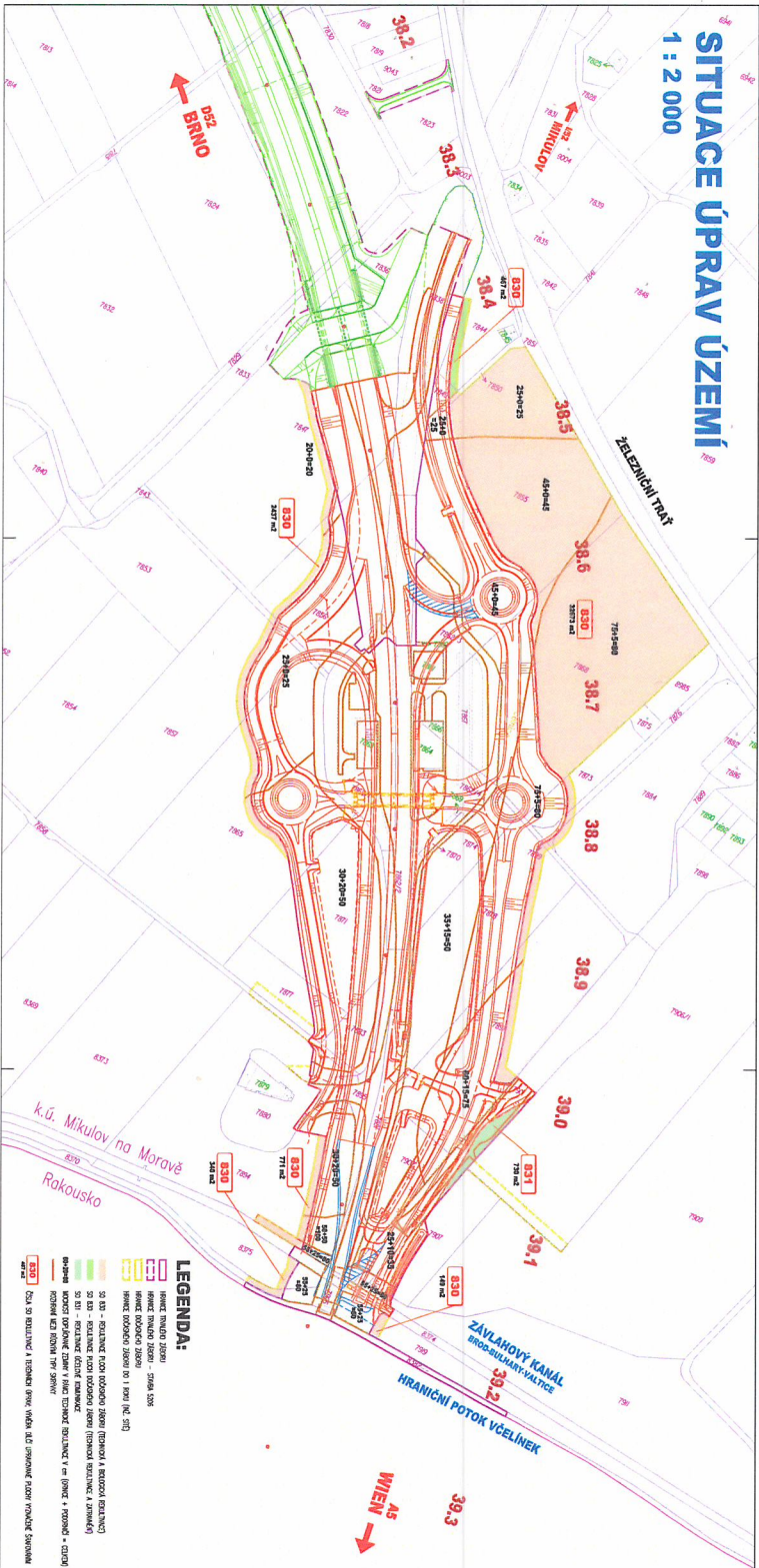
ku. MIKULOV NA HORAVĚ



0 - přívod na město

SITUACE ÚPRAV ÚZEMÍ

1 : 2 000



- LEGENDA:**
- ORANŽOVÁ ZÓNÁ - OCHRANA KRAJINY
 - TRAVNATÝ ÚZEMÍ - TRÁVA
 - ŽLUTÁ ZÓNÁ - ŽIVÉ ZAHRÁDKY
 - ČERVENÁ ZÓNÁ - ŽIVÉ ZAHRÁDKY
 - PŘÍRODNÍ OKRAJICE
 - PŘÍRODNÍ OKRAJICE
 - PŘÍRODNÍ OKRAJICE
 - PŘÍRODNÍ OKRAJICE
 - PŘÍRODNÍ OKRAJICE
 - PŘÍRODNÍ OKRAJICE

- LEGENDA - KATASTR NEMOVITOSTÍ**
- 7302 - HRANICE STAVBY
 - 7306/2 - HRANICE STAVBY
 - HRANICE PLOCHY
 - HRANICE PLOCHY
 - HRANICE PLOCHY
 - HRANICE PLOCHY

DÜR

REGISTRÁČNÍ SÍŤNÍ A PÁLNICÍ PR.
ZÁVOD BRNO

RS PP - Morava 2015
Vedoucí Ing. Hana DOPRAVNÍKOVÁ ČERNÁ a.s.

KLIENKA		PROJEKTANT	
PRÁVNÍ ZÁKAZNÍK	PR. OSSENDOFF s.r.o. IČO: 628 349 018 www.ossendoff.cz	PR. OSSENDOFF s.r.o. IČO: 628 349 018 www.ossendoff.cz	PR. OSSENDOFF s.r.o. IČO: 628 349 018 www.ossendoff.cz
ADRESA KLIENKY	NAK. VĚSTŘANOVSKÝCH PŮLÍ 784 01 PŘEBRŮŽKOV	ČÍSLO ZÁKAZNY	2015-2713
POPIS PRÁVNÍ ZÁKAZNÍKA		PR. OSSENDOFF s.r.o. PROJEKTANT	
PRÁVNÍ ZÁKAZNÍK	PR. OSSENDOFF s.r.o.	PRÁVNÍ ZÁKAZNÍK	PR. OSSENDOFF s.r.o.
ZÁKAZNÍK	PR. OSSENDOFF s.r.o.	ZÁKAZNÍK	PR. OSSENDOFF s.r.o.
ADRESA KLIENKY	NAK. VĚSTŘANOVSKÝCH PŮLÍ 784 01 PŘEBRŮŽKOV	ADRESA KLIENKY	NAK. VĚSTŘANOVSKÝCH PŮLÍ 784 01 PŘEBRŮŽKOV
PR. OSSENDOFF s.r.o. IČO: 628 349 018 www.ossendoff.cz	PR. OSSENDOFF s.r.o. IČO: 628 349 018 www.ossendoff.cz	PR. OSSENDOFF s.r.o. IČO: 628 349 018 www.ossendoff.cz	PR. OSSENDOFF s.r.o. IČO: 628 349 018 www.ossendoff.cz

DĀNICE D52, STAVBA 5206.2
MŮK MIKULOV MH - ST. HRANICE BRANKOUSKO
D.7.2 - ÚPRAVY ÚZEMÍ, REKULTIVACE

SITUACE ÚPRAV ÚZEMÍ

PROJEKTANT: DÜR



Město Mikulov
Majetkoprávní odbor
Náměstí 1, 69220 Mikulov
tel.:519444555, fax:519444500
e-mail:podatelna@mikulov.cz



MUMIX00OKTV9

Číslo jednací
MUMI 21006441
Spis
MUMIS 20044297 2300/KUDD

Vyřizuje
Ing. Dana Kudelňáková
Tel: 519 444 613
Mail: kudelnakova@mikulov.cz

V Mikulově dne 12.02.2021
Počet stran:
Vaše číslo jednací:

PK OSSENDORF s.r.o.
Ing. Jana Otmar
Tomešova 503/1
602 00 Brno

Sdělení usnesení rady města

Rada města doporučila zastupitelstvu města schválit návrh Smlouvy o vypořádání některých práv a povinností souvisejících s realizací stavby „Dálnice D52, stavba 5206.2MÚK Mikulov jih-st. hranice ČR/Rakousko“ ve znění předloženém projektovou kanceláří PK OSSENDORF s. r. o., Tomešova 503/1, 602 00 Brno, IČ: 25564901 zastupující stavebníka - Ředitelství silnic a dálnic ČR, Na Pankráci 546/56, 140 00 Praha 4, IČ: 65993390, s korespondenční adresou ŘSD ČR, Závod Brno, Šumavská 33, 602 00 Brno na základě plné moci.

Zasedání zastupitelstva města se uskuteční dne 17.2.2021 v 16.00 hodin v městském kině v Mikulově na ul. Česká.

Mgr. Petr Augustin
vedoucí majetkoprávního odboru